Parroquia 1 *Anes, San Martín de*

Ficha nº	*Denominación*	*Núcleo de población*
P1.1	Puente Buracos	Varé
P1.2	Puente El Mesón	Mesón de la Tabla
P1.3	Puente La Casilla	La Florida
P1.4	Puente La Figarona I	La Figarona
P1.5	Puente La Figarona II	La Figarona
P1.6	Puente La Viola	La Florida
P1.7	Puente Les Cuartes	Les Cuartes
P1.8	Puente San Pedro	San Pedro
P1.9	Puente Villar	Villar

Parroquia 3 *Argüelles, San Martín de*

Ficha nº	*Denominación*	*Núcleo de población*
P3.1	Puente Argüelles	Argüelles

Parroquia 5 *Bobes, San Cosme de*

Ficha nº	*Denominación*	*Núcleo de población*
P5.1	Puente El Conceyín	El Conceyín
P5.2	Puente Valdemorán	Balbona

Parroquia 7 *La Carrera, San Martín de La*

Ficha nº	*Denominación*	*Núcleo de población*
P7.1	Puente Venta de Soto I	Venta de Soto
P7.2	Puente Venta de Soto II	Venta de Soto
P7.3	Puente Venta de Soto III	Venta de Soto

Parroquia 10 *Collado, San Cristóbal de*

Ficha nº	*Denominación*	*Núcleo de población*
P10.1	Puente El Castro	El Castro

Parroquia 13 *Granda, San Pedro de*

Ficha nº	*Denominación*	*Núcleo de población*
Inv. BIC	Puente Colloto	Colloto

Parroquia 15 *Lieres, Santa María de*

Ficha nº	*Denominación*	*Núcleo de población*
P15.1	Puente Á. Recreativa Lieres	Corugedo
P15.2	Puente Cementerio Lieres	Quintanal
P15.3	El Pontón	El Caleru
P15.4	Puente Lieres	Lieres

Parroquia 17 *Lugones, San Félix de*

Ficha nº	*Denominación*	*Núcleo de población*
Inv IAS	Puente Viellu	El Carbayu

Parroquia 19 *Muñó, San Juan de*

Ficha nº	*Denominación*	*Núcleo de población*
P19.1	Puente La Cantera	La Cantera

Parroquia 21 *Pola de Siero, San Pedro de*

Ficha nº	*Denominación*	*Núcleo de población*
Inv. R. Romanos	Puente El Romanón	Pola de Siero

Parroquia 22 *Santiago de Arenas*

Ficha nº	*Denominación*	*Núcleo de población*
P22.1	Puente Candín	Candín

Parroquia 23 *Tiñana, Nuestra Señora de la Visitación de*

Ficha nº	*Denominación*	*Núcleo de población*
P23.1	Puente S. Juan del Obispo	San Juan del Obispo

Parroquia 24 *Valdesoto, San Félix de*

Ficha nº	*Denominación*	*Núcleo de población*
P24.1	Puente Bendición	Bendición
P24.2	Puente La Carba	La Carba
P24.3	Puente Pando	Pando

Parroquia 25 *Vega de Poja, San Martín de*

Ficha nº	*Denominación*	*Núcleo de población*
P25.1	Puente Recuna	Recuna

Catálogo Urbanístico del Patrimonio Cultural del Municipio de Siero

EDIFICIOS/FUENTES/MOLINOS/PUENTES /YACIMIENTOS ARQUEOLÓGICOS:

FICHA NÚMERO: P1.1

CONCEJO: SIERO | PARROQUIA: SAN MARTÍN DE ANES | NÚCLEO DE POBLACIÓN: VARÉ

DENOMINACIÓN: **PUENTE BURACOS** | ESTILO: | ENTORNO: RURAL

GRADO DE INTERÉS: B | NIVEL DE PROTECCIÓN: ☐ INTEGRAL ☐ PARCIAL ☑ AMBIENTAL | TIPO DE INTERVENCIÓN POSIBLE: 1

NORMATIVA DE APLICACIÓN: Plan General Municipal de Ordenación.
(Art. 1.47) Inventario Municipal. (Art. 2.96) Modalidades.

DESCRIPCIÓN TIPOLÓGICA:

NOMBRE DE LA VÍA: f.f.c.c. Gijón-Pola de Laviana

RÍO/VÍA QUE CRUZA EL PUENTE: Camino de servicio y río Pinzales

☐ PEATONAL ☐ CARRETERO ☑ FERROVIARIO

MATERIALES: Sillares

LUZ APROXIMADA (m): 20 ANCHO APROXIMADO (m): 20

NÚMERO DE PILAS: -

ESTADO ACTUAL: Parcialmente cubierto por vegetación.
Presencia de desconchamientos y grietas.

ESTADO DE CONSERVACIÓN:

☐ BUENO ☐ DEFICIENTE

☑ REGULAR ☐ RUINA

FOTOGRAFÍA:

DENOMINACIÓN: **PUENTE BURACOS**

EDIFICIOS/FUENTES/MOLINOS/PUENTES /YACIMIENTOS ARQUEOLÓGICOS: P1.1

REFERENCIA CATASTRAL:

TITULARIDAD:

ACCESO:

Desde El Berrón, tomar AS-246 dirección Gijón. Entre los pk 9 y 8, girar a la izquierda hacia el Pico Mil Cuatrovientos. Continuar por la pista principal durante 5 km y tomar desvío a la izquierda hacia Varé pasando por encima del río. En la bifurcación ir a la derecha. A 150 m, la pista pasa por debajo del puente.

OBSERVACIONES:

Por debajo del puente pasa un camino de servicio y el río Pinzales.

PLANO DE SITUACIÓN:

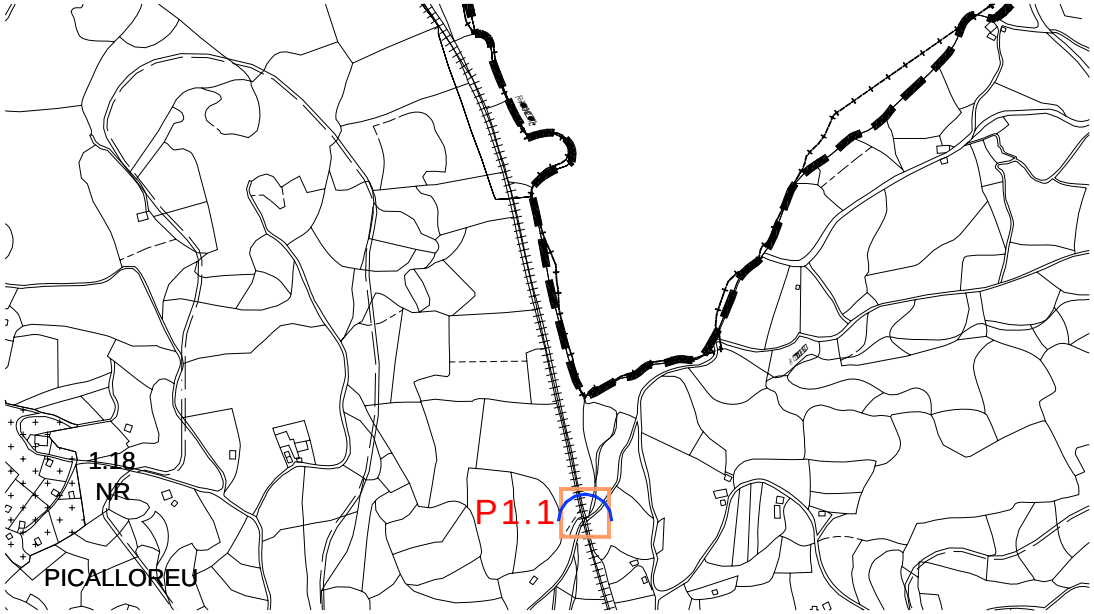

Leyenda

P1.1 Puente

Plano PO2_1TR del P.G.M.O.

BIBLIOGRAFÍA:

Catálogo Urbanístico del Patrimonio Cultural del Municipio de Siero

EDIFICIOS/FUENTES/MOLINOS/PUENTES /YACIMIENTOS ARQUEOLÓGICOS:

FICHA NÚMERO: P1.2

CONCEJO: SIERO | PARROQUIA: SAN MARTÍN DE ANES | NÚCLEO DE POBLACIÓN: MESÓN DE LA TABLA

DENOMINACIÓN: **PUENTE EL MESÓN** | ESTILO: | ENTORNO: RURAL

GRADO DE INTERÉS: B | NIVEL DE PROTECCIÓN: ☐ INTEGRAL ☐ PARCIAL ☑ AMBIENTAL | TIPO DE INTERVENCIÓN POSIBLE: 1

NORMATIVA DE APLICACIÓN: Plan General Municipal de Ordenación.
(Art. 1.47) Inventario Municipal. (Art. 2.96) Modalidades.

DESCRIPCIÓN TIPOLÓGICA:

NOMBRE DE LA VÍA: Carretera Carbonera o La Madera (AS-246)

RÍO/VÍA QUE CRUZA EL PUENTE: Río Noreña

☐ PEATONAL ☑ CARRETERO ☐ FERROVIARIO

MATERIALES: Sillares

LUZ APROXIMADA (m): 7 ANCHO APROXIMADO (m): 5,5

NÚMERO DE PILAS: -

ESTADO ACTUAL: Cubierto de forma parcial por vegetación.
No presenta desconchamientos ni grietas.

ESTADO DE CONSERVACIÓN:

☑ BUENO ☐ DEFICIENTE

☐ REGULAR ☐ RUINA

FOTOGRAFÍA:

DENOMINACIÓN: PUENTE EL MESÓN

EDIFICIOS/FUENTES/MOLINOS/PUENTES /YACIMIENTOS ARQUEOLÓGICOS: P1.2

REFERENCIA CATASTRAL:

TITULARIDAD:

ACCESO:

Desde El Berrón, tomar la carretera Carbonera (AS-246). En el pk 17,3 y al encontrar el panel indicador de Mesón de la Tabla, la carretera pasa sobre el puente.

OBSERVACIONES:

El puente disponía de barandilla de protección, que ahora se encuentra en el río.

PLANO DE SITUACIÓN:

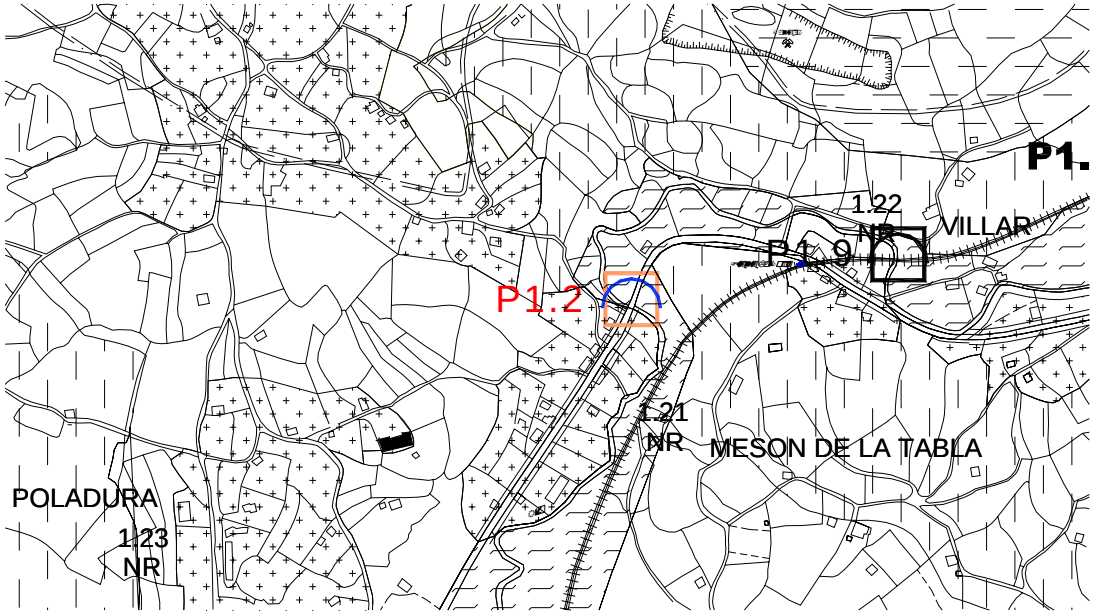

Leyenda

P1.2 Puente

Plano PO2_1TR del P.G.M.O.

BIBLIOGRAFÍA:

Catálogo Urbanístico del Patrimonio Cultural del Municipio de Siero

EDIFICIOS/FUENTES/MOLINOS/PUENTES /YACIMIENTOS ARQUEOLÓGICOS:

FICHA NÚMERO: P1.3

CONCEJO: SIERO | PARROQUIA: SAN MARTÍN DE ANES | NÚCLEO DE POBLACIÓN: LA FLORIDA

DENOMINACIÓN: **PUENTE LA CASILLA** | ESTILO: | ENTORNO: RURAL

GRADO DE INTERÉS: B | NIVEL DE PROTECCIÓN: ☐ INTEGRAL ☐ PARCIAL ☑ AMBIENTAL | TIPO DE INTERVENCIÓN POSIBLE: 1

NORMATIVA DE APLICACIÓN: Plan General Municipal de Ordenación.
(Art. 1.47) Inventario Municipal. (Art. 2.96) Modalidades.

DESCRIPCIÓN TIPOLÓGICA:

NOMBRE DE LA VÍA: f.f.c.c. Gijón-Pola de Laviana

RÍO/VÍA QUE CRUZA EL PUENTE: Río Pinzales

☐ PEATONAL ☐ CARRETERO ☑ FERROVIARIO

MATERIALES: Sillares

LUZ APROXIMADA (m): 40 ANCHO APROXIMADO (m): 8

NÚMERO DE PILAS: -

ESTADO ACTUAL: Cubierto de forma parcial por vegetación.
No presenta desconchamientos ni grietas.

ESTADO DE CONSERVACIÓN:

☑ BUENO ☐ DEFICIENTE

☐ REGULAR ☐ RUINA

FOTOGRAFÍA:

DENOMINACIÓN: PUENTE LA CASILLA

EDIFICIOS/FUENTES/MOLINOS/PUENTES /YACIMIENTOS ARQUEOLÓGICOS: P1.3

REFERENCIA CATASTRAL:

TITULARIDAD:

ACCESO:

Desde El Berrón, tomar AS-246 dirección Gijón. Entre los pk 9 y 8, girar a la izquierda hacia el Pico Mil Cuatrovientos. Continuar por la pista principal durante 5 km y tomar desvío a la izquierda hacia Varé pasando por encima del río. En la bifurcación ir a la derecha. A 750 m (pasando bajo el Puente Buracos y dejando un camino a la derecha), pasar sobre un puente de madera a la izquierda de la pista hasta llegar a la vía del tren. Girar a la derecha. La vía pasa sobre el puente.

OBSERVACIONES:

PLANO DE SITUACIÓN:

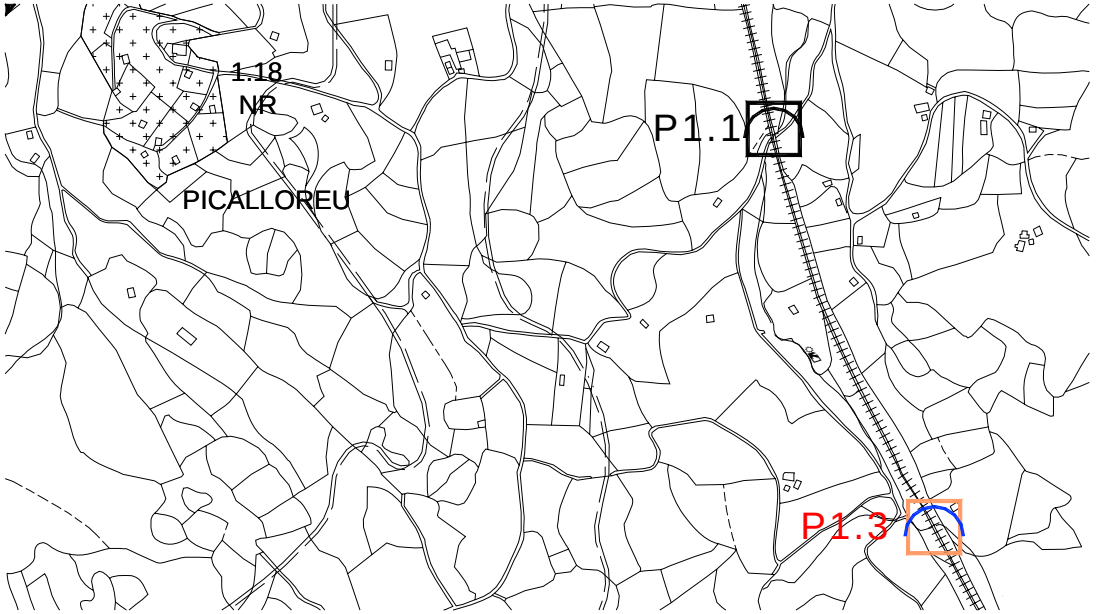

Leyenda

P1.3 Puente

Plano PO2_1TR del P.G.M.O.

BIBLIOGRAFÍA:

Catálogo Urbanístico del Patrimonio Cultural del Municipio de Siero

EDIFICIOS/FUENTES/MOLINOS/PUENTES /YACIMIENTOS ARQUEOLÓGICOS:

FICHA NÚMERO: P1.4

CONCEJO: SIERO | PARROQUIA: SAN MARTÍN DE ANES | NÚCLEO DE POBLACIÓN: LA FIGARONA

DENOMINACIÓN: PUENTE LA FIGARONA I | ESTILO: | ENTORNO: RURAL

GRADO DE INTERÉS: B | NIVEL DE PROTECCIÓN: ☐ INTEGRAL ☐ PARCIAL ☑ AMBIENTAL | TIPO DE INTERVENCIÓN POSIBLE: 1

NORMATIVA DE APLICACIÓN: Plan General Municipal de Ordenación.
(Art. 1.47) Inventario Municipal. (Art. 2.96) Modalidades.

DESCRIPCIÓN TIPOLÓGICA:

NOMBRE DE LA VÍA: Carretera Carbonera o La Madera (AS-246)

RÍO/VÍA QUE CRUZA EL PUENTE: Río Noreña

☐ PEATONAL ☑ CARRETERO ☐ FERROVIARIO

MATERIALES: Sillares

LUZ APROXIMADA (m): 6 ANCHO APROXIMADO (m): 5,5

NÚMERO DE PILAS: -

ESTADO ACTUAL: Cubierto de forma parcial por vegetación.
No presenta desconchamientos ni grietas.

ESTADO DE CONSERVACIÓN:

☑ BUENO ☐ DEFICIENTE

☐ REGULAR ☐ RUINA

FOTOGRAFÍA:

DENOMINACIÓN: PUENTE LA FIGARONA I

EDIFICIOS/FUENTES/MOLINOS/PUENTES /YACIMIENTOS ARQUEOLÓGICOS: P1.4

REFERENCIA CATASTRAL:

TITULARIDAD:

ACCESO:

Desde El Berrón, tomar carretera Carbonera (AS-246) dirección Gijón. En el pk 16,25 la carretera pasa sobre el puente.

OBSERVACIONES:

PLANO DE SITUACIÓN:

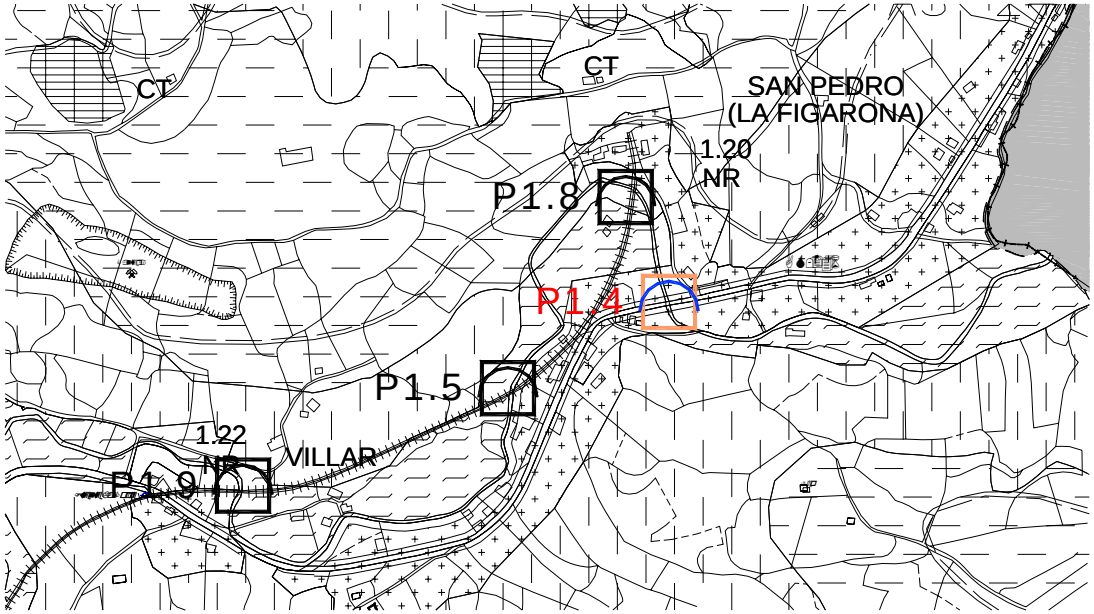

Leyenda

P1.4 Puente

Plano PO2_1TR del P.G.M.O.

BIBLIOGRAFÍA:

Catálogo Urbanístico del Patrimonio Cultural del Municipio de Siero

EDIFICIOS/FUENTES/MOLINOS/PUENTES /YACIMIENTOS ARQUEOLÓGICOS:

FICHA NÚMERO: P1.5

CONCEJO: SIERO | PARROQUIA: SAN MARTÍN DE ANES | NÚCLEO DE POBLACIÓN: LA FIGARONA

DENOMINACIÓN: PUENTE LA FIGARONA II | ESTILO: | ENTORNO: RURAL

GRADO DE INTERÉS: B | NIVEL DE PROTECCIÓN: ☐ INTEGRAL ☐ PARCIAL ☑ AMBIENTAL | TIPO DE INTERVENCIÓN POSIBLE: 1

NORMATIVA DE APLICACIÓN: Plan General Municipal de Ordenación.
(Art. 1.47) Inventario Municipal. (Art. 2.96) Modalidades.

DESCRIPCIÓN TIPOLÓGICA:

NOMBRE DE LA VÍA: Vía del Conixho

RÍO/VÍA QUE CRUZA EL PUENTE: Río Noreña

☐ PEATONAL ☑ CARRETERO ☐ FERROVIARIO

MATERIALES: Sillares y ladrillo macizo.

LUZ APROXIMADA (m): 11 ANCHO APROXIMADO (m): 6

NÚMERO DE PILAS: -

ESTADO ACTUAL: Cubierto de forma parcial por vegetación.
No presenta desconchamientos ni grietas.

ESTADO DE CONSERVACIÓN:

☑ BUENO ☐ DEFICIENTE

☐ REGULAR ☐ RUINA

FOTOGRAFÍA:

DENOMINACIÓN: PUENTE LA FIGARONA II

EDIFICIOS/FUENTES/MOLINOS/PUENTES /YACIMIENTOS ARQUEOLÓGICOS: P1.5

REFERENCIA CATASTRAL:

TITULARIDAD:

ACCESO:

Desde El Berrón, tomar carretera Carbonera (AS-246) dirección Gijón. En el pk 16,35 (a la altura del Bar Fonseca), tomar sendero a la izquierda. Al llegar a la carretera, girar a la izquierda. A 100 m la carretera pasa sobre el puente.

OBSERVACIONES:

PLANO DE SITUACIÓN:

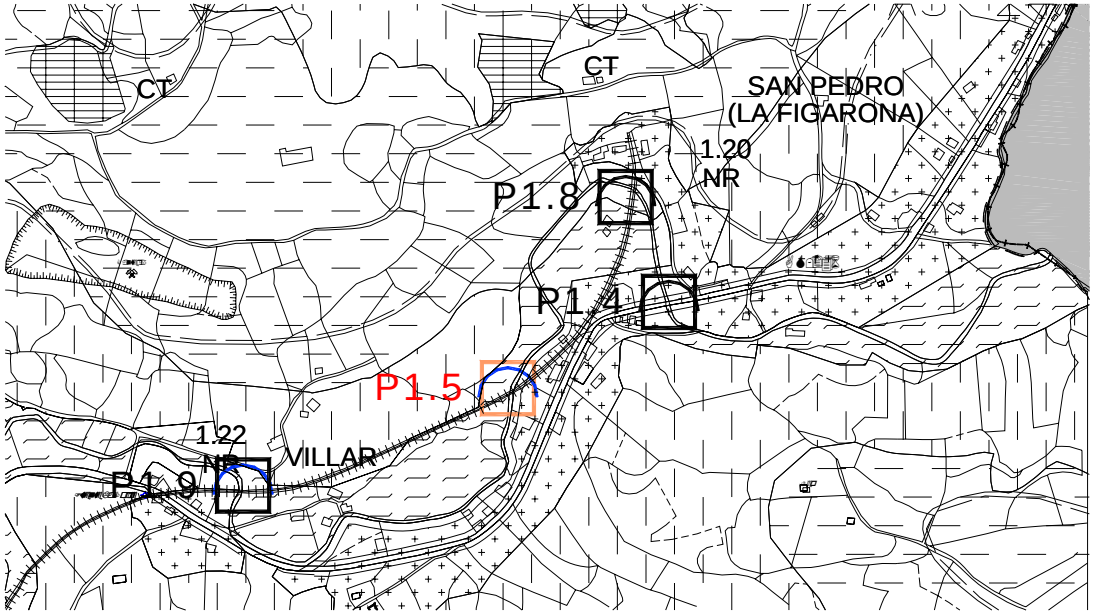

Leyenda

P1.5 Puente

Plano PO2_1TR del P.G.M.O.

BIBLIOGRAFÍA:

Catálogo Urbanístico del Patrimonio Cultural del Municipio de Siero

EDIFICIOS/FUENTES/MOLINOS/PUENTES /YACIMIENTOS ARQUEOLÓGICOS:

FICHA NÚMERO: P1.6

CONCEJO: SIERO | PARROQUIA: SAN MARTÍN DE ANES | NÚCLEO DE POBLACIÓN: LA FLORIDA

DENOMINACIÓN: **PUENTE LA VIOLA** | ESTILO: | ENTORNO: RURAL

GRADO DE INTERÉS: B | NIVEL DE PROTECCIÓN: ☐ INTEGRAL ☐ PARCIAL ☑ AMBIENTAL | TIPO DE INTERVENCIÓN POSIBLE: 1

NORMATIVA DE APLICACIÓN: Plan General Municipal de Ordenación.
(Art. 1.47) Inventario Municipal. (Art. 2.96) Modalidades.

DESCRIPCIÓN TIPOLÓGICA:

NOMBRE DE LA VÍA: f.f.c.c. Gijón-Pola de Laviana

RÍO/VÍA QUE CRUZA EL PUENTE: Arroyo La Florida

☐ PEATONAL ☐ CARRETERO ☑ FERROVIARIO

MATERIALES: Sillares

LUZ APROXIMADA (m): 15 ANCHO APROXIMADO (m): 7

NÚMERO DE PILAS: -

ESTADO ACTUAL: Cubierto de forma parcial por vegetación.
No presenta desconchamientos ni grietas.

ESTADO DE CONSERVACIÓN:

☑ BUENO ☐ DEFICIENTE

☐ REGULAR ☐ RUINA

FOTOGRAFÍA:

DENOMINACIÓN: PUENTE LA VIOLA

EDIFICIOS/FUENTES/MOLINOS/PUENTES /YACIMIENTOS ARQUEOLÓGICOS: P1.6

REFERENCIA CATASTRAL:

TITULARIDAD:

ACCESO:

Desde El Berrón, tomar la carretera Carbonera (AS-246). Tras pasar el pk 16, girar a la izquierda hacia Varé. Continuar por la carretera principal durante 1750 m y girar a la izquierda con dirección Robledo. Descender hasta el apeadero de La Florida, girar a la derecha con dirección a Gijón. A 200 m, la vía pasa sobre el puente.

OBSERVACIONES:

Puente situado en las proximidades del apeadero de La Florida. La bóveda del puente es pequeña, sólo salva un arroyo. El resto de la estructura es un muro de contención.

PLANO DE SITUACIÓN:

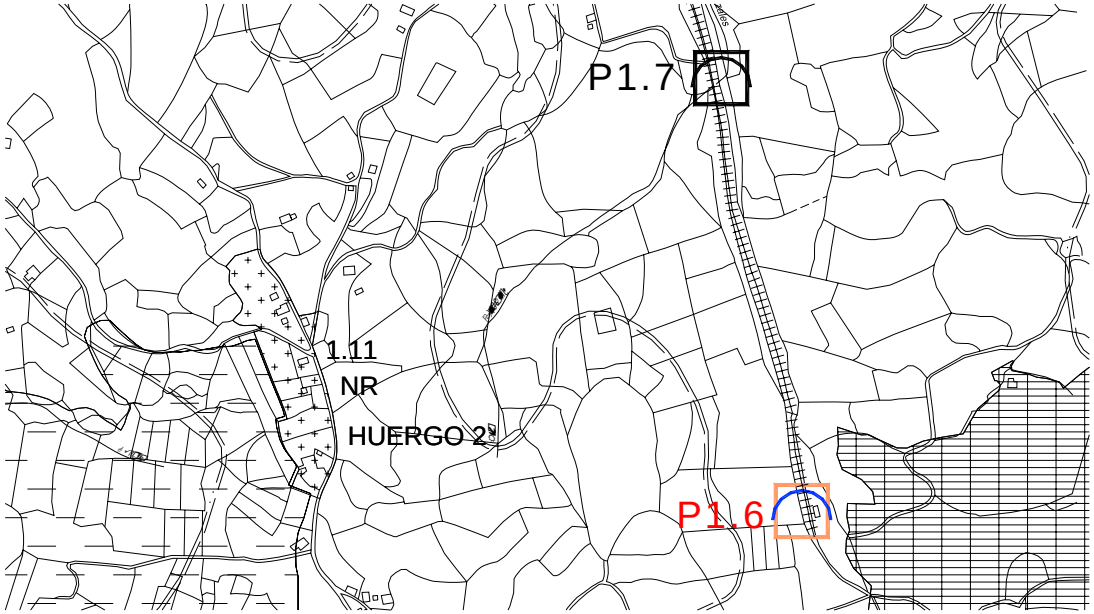

Leyenda

P1.6 Puente

Plano PO2_1TR del P.G.M.O.

BIBLIOGRAFÍA:

Catálogo Urbanístico del Patrimonio Cultural del Municipio de Siero

EDIFICIOS/FUENTES/MOLINOS/PUENTES /YACIMIENTOS ARQUEOLÓGICOS:

FICHA NÚMERO: P1.7

CONCEJO: SIERO | PARROQUIA: SAN MARTÍN DE ANES | NÚCLEO DE POBLACIÓN: LES CUARTES

DENOMINACIÓN: **PUENTE LES CUARTES** | ESTILO: | ENTORNO: RURAL

GRADO DE INTERÉS: B | NIVEL DE PROTECCIÓN: ☐ INTEGRAL ☐ PARCIAL ☑ AMBIENTAL | TIPO DE INTERVENCIÓN POSIBLE: 1

NORMATIVA DE APLICACIÓN: Plan General Municipal de Ordenación.
(Art. 1.47) Inventario Municipal. (Art. 2.96) Modalidades.

DESCRIPCIÓN TIPOLÓGICA:

NOMBRE DE LA VÍA: f.f.c.c. Gijón-Pola de Laviana

RÍO/VÍA QUE CRUZA EL PUENTE: Río Pinzales

☐ PEATONAL ☐ CARRETERO ☑ FERROVIARIO

MATERIALES: Sillares

LUZ APROXIMADA (m): 8 ANCHO APROXIMADO (m): 7

NÚMERO DE PILAS: -

ESTADO ACTUAL: Cubierto de forma parcial por vegetación.
Presenta desconchamientos y grietas.

ESTADO DE CONSERVACIÓN:

☑ BUENO ☐ DEFICIENTE

☐ REGULAR ☐ RUINA

FOTOGRAFÍA:

DENOMINACIÓN: PUENTE LES CUARTES

EDIFICIOS/FUENTES/MOLINOS/PUENTES /YACIMIENTOS ARQUEOLÓGICOS: P1.7

REFERENCIA CATASTRAL:

TITULARIDAD:

ACCESO:

Desde El Berrón, tomar la carretera Carbonera (AS-246). Tras pasar el pk 16, girar a la izquierda hacia Varé. Continuar por la carretera principal durante 1750 m y girar a la izquierda con dirección Robledo. Descender hasta el apeadero de La Florida, girar a la derecha con dirección a Gijón. A 600 m, la vía pasa sobre el puente.

OBSERVACIONES:

PLANO DE SITUACIÓN:

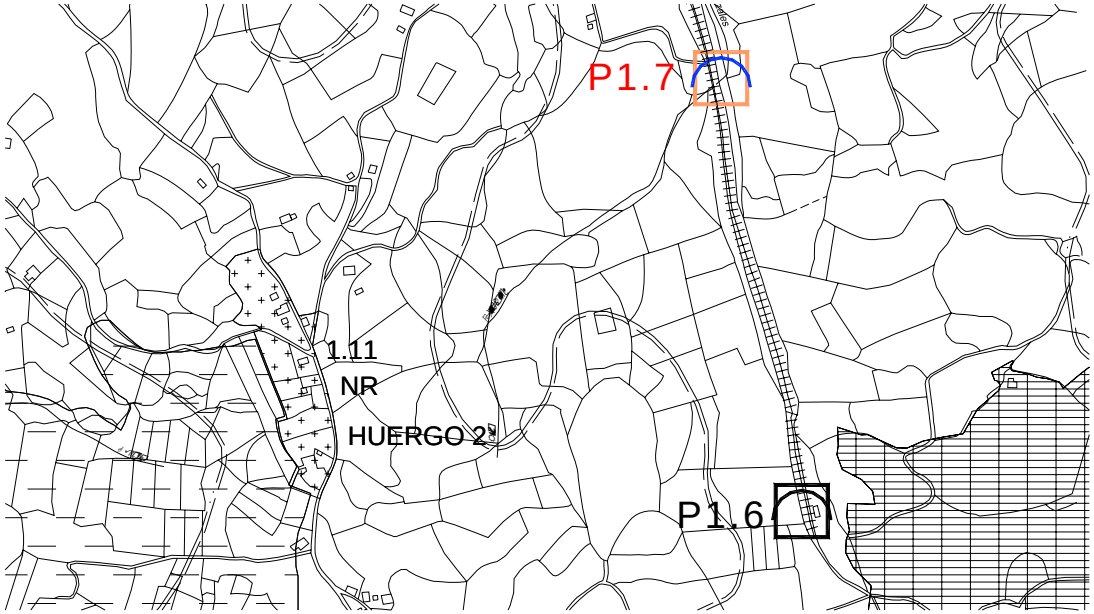

Leyenda

P1.7 Puente

Plano PO2_1TR del P.G.M.O.

BIBLIOGRAFÍA:

Catálogo Urbanístico del Patrimonio Cultural del Municipio de Siero

EDIFICIOS/FUENTES/MOLINOS/PUENTES /YACIMIENTOS ARQUEOLÓGICOS:

FICHA NÚMERO: P1.8

CONCEJO: SIERO | PARROQUIA: SAN MARTÍN DE ANES | NÚCLEO DE POBLACIÓN: SAN PEDRO

DENOMINACIÓN: **PUENTE SAN PEDRO** | ESTILO: | ENTORNO: RURAL

GRADO DE INTERÉS: B | NIVEL DE PROTECCIÓN: ☐ INTEGRAL ☐ PARCIAL ☑ AMBIENTAL | TIPO DE INTERVENCIÓN POSIBLE: 1

NORMATIVA DE APLICACIÓN: Plan General Municipal de Ordenación.
(Art. 1.47) Inventario Municipal. (Art. 2.96) Modalidades.

DESCRIPCIÓN TIPOLÓGICA:

NOMBRE DE LA VÍA: Vía del Conixho

RÍO/VÍA QUE CRUZA EL PUENTE: Río Noreña

☐ PEATONAL ☑ CARRETERO ☐ FERROVIARIO

MATERIALES: Sillares

LUZ APROXIMADA (m): 8 ANCHO APROXIMADO (m): 6,5

NÚMERO DE PILAS: -

ESTADO ACTUAL: Cubierto de forma parcial por vegetación.
No presenta desconchamientos ni grietas.

ESTADO DE CONSERVACIÓN:

☑ BUENO ☐ DEFICIENTE

☐ REGULAR ☐ RUINA

FOTOGRAFÍA:

DENOMINACIÓN: PUENTE SAN PEDRO

EDIFICIOS/FUENTES/MOLINOS/PUENTES /YACIMIENTOS ARQUEOLÓGICOS: P1.8

REFERENCIA CATASTRAL:

TITULARIDAD:

ACCESO:

Desde El Berrón, tomar la carretera Carbonera (AS-246) dirección Gijón. En La Figarona, girar a la izquierda hacia El Túnel-San Pedro. En el cruce, girar a la izquierda. A 50 m, la carretera pasa sobre el puente.

OBSERVACIONES:

El puente está situado en las proximidades de la entrada del túnel del Conixho.

PLANO DE SITUACIÓN:

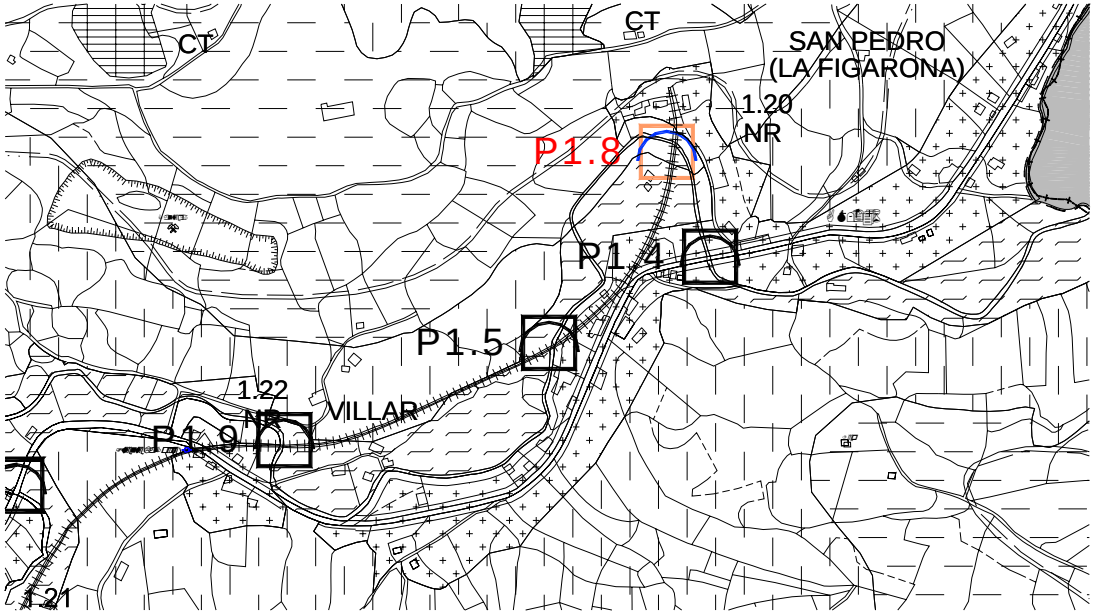

Leyenda

P1.8 Puente

Plano PO2_1TR del P.G.M.O.

BIBLIOGRAFÍA:

Catálogo Urbanístico del Patrimonio Cultural del Municipio de Siero

EDIFICIOS/FUENTES/MOLINOS/PUENTES /YACIMIENTOS ARQUEOLÓGICOS:

FICHA NÚMERO: P1.9

CONCEJO: SIERO | PARROQUIA: SAN MARTÍN DE ANES | NÚCLEO DE POBLACIÓN: VILLAR

DENOMINACIÓN: **PUENTE VILLAR** | ESTILO: | ENTORNO: RURAL

GRADO DE INTERÉS: B | NIVEL DE PROTECCIÓN: ☐ INTEGRAL ☐ PARCIAL ☑ AMBIENTAL | TIPO DE INTERVENCIÓN POSIBLE: 1

NORMATIVA DE APLICACIÓN: Plan General Municipal de Ordenación.
(Art. 1.47) Inventario Municipal. (Art. 2.96) Modalidades.

DESCRIPCIÓN TIPOLÓGICA:

NOMBRE DE LA VÍA: Vía del Conixho

RÍO/VÍA QUE CRUZA EL PUENTE: Río Noreña

☐ PEATONAL ☑ CARRETERO ☐ FERROVIARIO

MATERIALES: Sillares

LUZ APROXIMADA (m): 12 ANCHO APROXIMADO (m): 2,5

NÚMERO DE PILAS: -

ESTADO ACTUAL: Cubierto de forma parcial por vegetación.
No presenta desconchamientos ni grietas.

ESTADO DE CONSERVACIÓN:

☑ BUENO ☐ DEFICIENTE

☐ REGULAR ☐ RUINA

FOTOGRAFÍA:

DENOMINACIÓN: PUENTE VILLAR

EDIFICIOS/FUENTES/MOLINOS/PUENTES /YACIMIENTOS ARQUEOLÓGICOS: P1.9

REFERENCIA CATASTRAL:

TITULARIDAD:

ACCESO:

Desde El Berrón, tomar la carretera Carbonera (AS-246) dirección Gijón. Al salir del Mesón de la Tabla, y a la altura del antiguo paso a nivel, tomar camino a la izquierda. A 100 m, el camino pasa sobre el puente.

OBSERVACIONES:

Puente de la vía del Conixho.

PLANO DE SITUACIÓN:

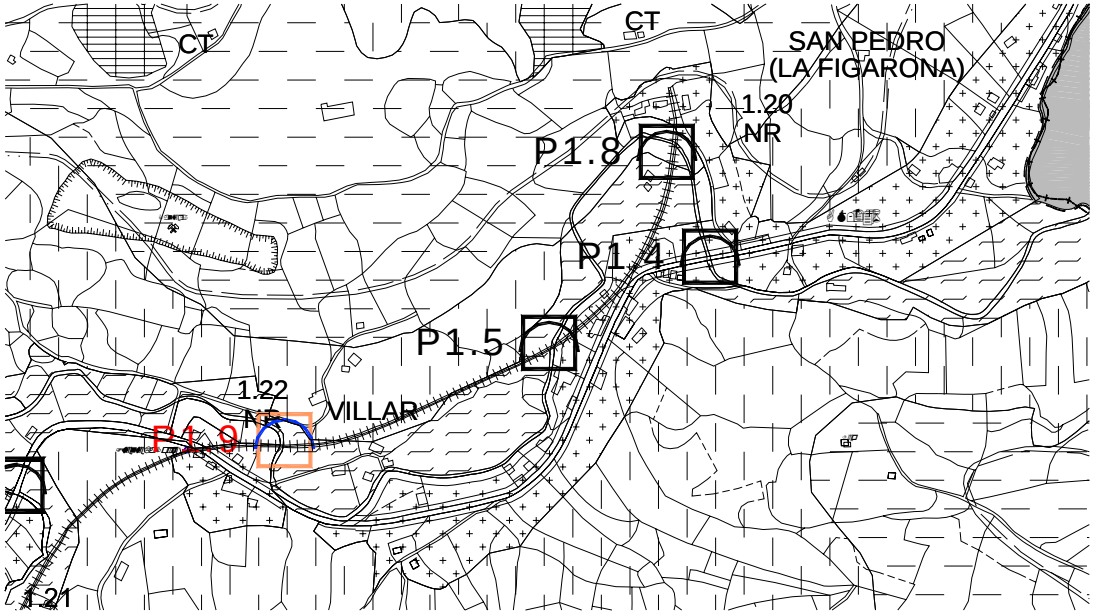

Leyenda

P1.9 Puente

Plano PO2_1TR del P.G.M.O.

BIBLIOGRAFÍA:

3-ARGUELLES

Catálogo Urbanístico del Patrimonio Cultural del Municipio de Siero

EDIFICIOS/FUENTES/MOLINOS/PUENTES /YACIMIENTOS ARQUEOLÓGICOS:

FICHA NÚMERO: P3.1

CONCEJO: SIERO | PARROQUIA: SAN MARTÍN DE ARGÜELLES | NÚCLEO DE POBLACIÓN: ARGÜELLES

DENOMINACIÓN: PUENTE ARGÜELLES | ESTILO: | ENTORNO: RURAL

GRADO DE INTERÉS: C | NIVEL DE PROTECCIÓN: ☐ INTEGRAL ☑ PARCIAL ☐ AMBIENTAL | TIPO DE INTERVENCIÓN POSIBLE: 1

NORMATIVA DE APLICACIÓN: Plan General Municipal de Ordenación.
(Art. 1.47) Inventario Municipal. (Art. 2.96) Modalidades.

DESCRIPCIÓN TIPOLÓGICA:

NOMBRE DE LA VÍA: Carretera La Revuelta a Noreña

RÍO/VÍA QUE CRUZA EL PUENTE: Río Noreña

☐ PEATONAL ☑ CARRETERO ☐ FERROVIARIO

MATERIALES: Sillares, ladrillo

LUZ APROXIMADA (m): 10 ANCHO APROXIMADO (m): 3

NÚMERO DE PILAS: 1

ESTADO ACTUAL:

ESTADO DE CONSERVACIÓN:

☐ BUENO ☐ DEFICIENTE

☑ REGULAR ☐ RUINA

FOTOGRAFÍA:

DENOMINACIÓN: PUENTE ARGÜELLES

EDIFICIOS/FUENTES/MOLINOS/PUENTES /YACIMIENTOS ARQUEOLÓGICOS:

P3.1

REFERENCIA CATASTRAL:

TITULARIDAD:

ACCESO:

Desde Pola de Siero, tomar la N-634 dirección Oviedo. En Argüelles, proseguir por La Revuelta del Coche. Tomar la primera pista a la derecha. En la Iglesia de Argüelles, ir a la izquierda y en la bifurcación a la derecha. A 200 m, la carretera pasa sobre el puente.

OBSERVACIONES:

Barandilla metálica.

PLANO DE SITUACIÓN:

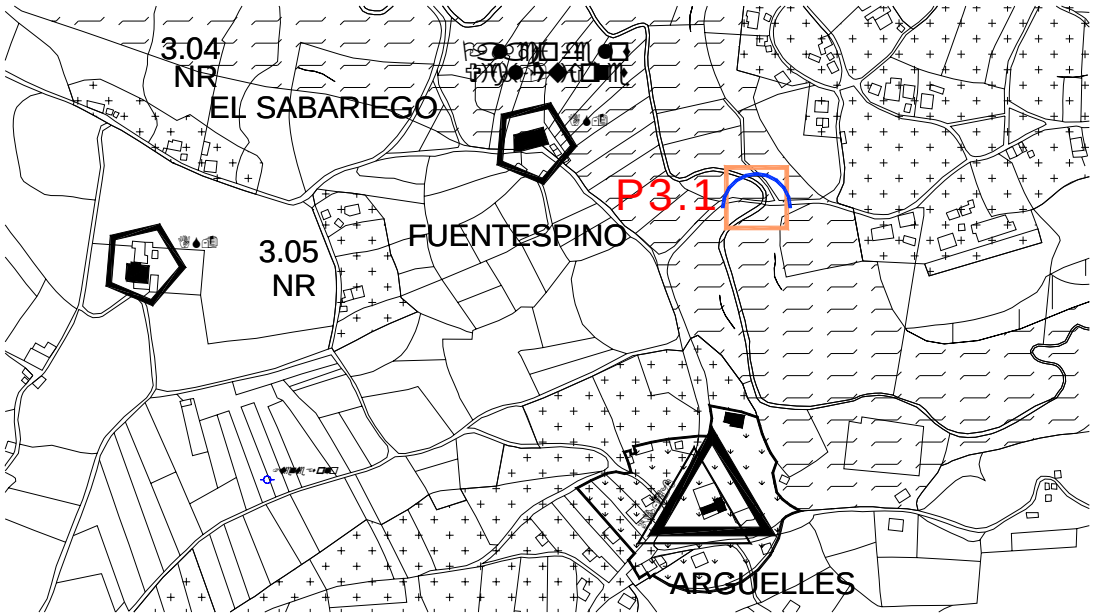

Leyenda

P3.1 Puente

Plano PO2_4TR del P.G.M.O.

BIBLIOGRAFÍA:

Catálogo Urbanístico del Patrimonio Cultural del Municipio de Siero

EDIFICIOS/FUENTES/MOLINOS/PUENTES /YACIMIENTOS ARQUEOLÓGICOS:

FICHA NÚMERO: P5.1

CONCEJO: SIERO | PARROQUIA: SAN COSME DE BOBES | NÚCLEO DE POBLACIÓN: EL CONCEYÍN

DENOMINACIÓN: **PUENTE EL CONCEYÍN** | ESTILO: | ENTORNO: RURAL

GRADO DE INTERÉS: B | NIVEL DE PROTECCIÓN: ☐ INTEGRAL ☑ PARCIAL ☐ AMBIENTAL | TIPO DE INTERVENCIÓN POSIBLE: 1

NORMATIVA DE APLICACIÓN: Plan General Municipal de Ordenación.
(Art. 1.47) Inventario Municipal. (Art. 2.96) Modalidades.

DESCRIPCIÓN TIPOLÓGICA:

NOMBRE DE LA VÍA: Carretera a Conceyín

RÍO/VÍA QUE CRUZA EL PUENTE: Río Noreña

☐ PEATONAL ☑ CARRETERO ☐ FERROVIARIO

MATERIALES: Mampostería

LUZ APROXIMADA (m): 10 ANCHO APROXIMADO (m): 3

NÚMERO DE PILAS: 1

ESTADO ACTUAL: Camino sobre el puente cubierto de cemento.
Presencia de desconchamientos y grietas.

ESTADO DE CONSERVACIÓN:

☐ BUENO ☑ DEFICIENTE

☐ REGULAR ☐ RUINA

FOTOGRAFÍA:

DENOMINACIÓN: **PUENTE EL CONCEYÍN**

EDIFICIOS/FUENTES/MOLINOS/PUENTES /YACIMIENTOS ARQUEOLÓGICOS: P5.1

REFERENCIA CATASTRAL:

TITULARIDAD:

ACCESO:

Desde Pola de Siero, tomar la N-634 dirección Oviedo. En ArgÜelles proseguir por La Revuelta del Coche hasta enlazar con la AS-17. Tras pasar el pk 26,3, tomar a la derecha el desvío a La Belga. Tras cruzar un puente, tomar un camino a la izquierda. El camino pasa sobre el puente.

OBSERVACIONES:

Tuberías adosadas en los laterales del puente.

PLANO DE SITUACIÓN:

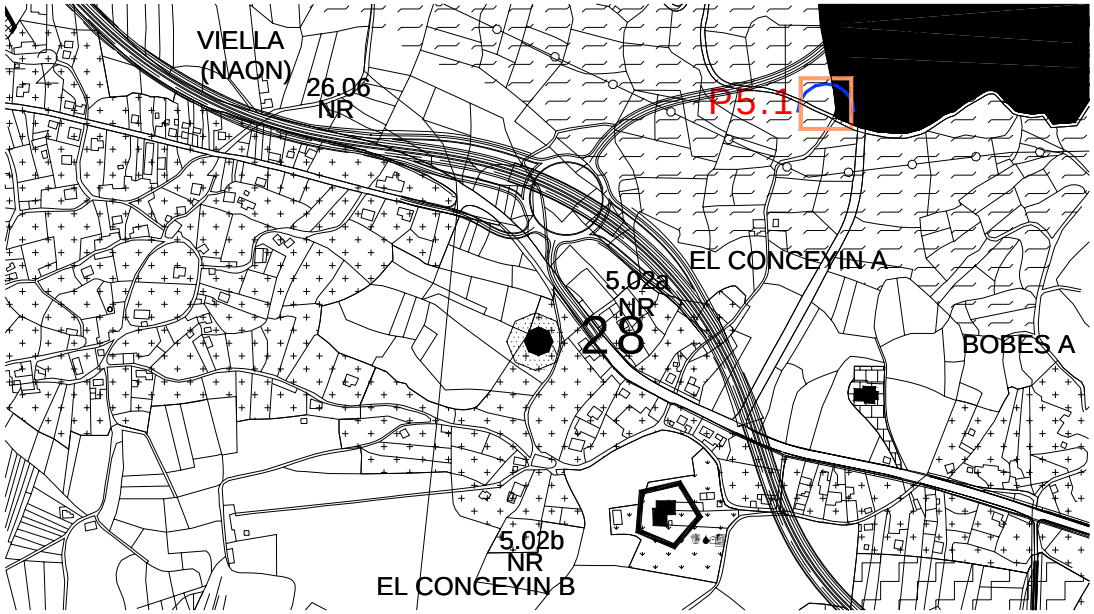

Leyenda

P5.1 Puente

Plano PO2_3TR del P.G.M.O.

BIBLIOGRAFÍA:

Catálogo Urbanístico del Patrimonio Cultural del Municipio de Siero

EDIFICIOS/FUENTES/MOLINOS/PUENTES /YACIMIENTOS ARQUEOLÓGICOS:

FICHA NÚMERO: P5.2

CONCEJO: SIERO	PARROQUIA: SAN COSME DE BOBES	NÚCLEO DE POBLACIÓN: BALBONA
DENOMINACIÓN: PUENTE VALDEMORÁN	ESTILO:	ENTORNO: RURAL
GRADO DE INTERÉS: A	NIVEL DE PROTECCIÓN: ☑ INTEGRAL ☐ PARCIAL ☐ AMBIENTAL	TIPO DE INTERVENCIÓN POSIBLE: 1

NORMATIVA DE APLICACIÓN: Plan General Municipal de Ordenación.
(Art. 1.47) Inventario Municipal. (Art. 2.96) Modalidades.

DESCRIPCIÓN TIPOLÓGICA:

NOMBRE DE LA VÍA: Carretera de Balbona a zona militar

RÍO/VÍA QUE CRUZA EL PUENTE: Río Noreña

☑ PEATONAL ☐ CARRETERO ☐ FERROVIARIO

MATERIALES: Sillares y mampostería

LUZ APROXIMADA (m): 20 ANCHO APROXIMADO (m): 3

NÚMERO DE PILAS: -

ESTADO ACTUAL: Parte derecha (aguas arriba) derruida. Zona tomada por la vegetación.
Presencia de desconchamientos. No se puede confirmar la presencia de grietas a causa de la vegetación.

ESTADO DE CONSERVACIÓN:

☐ BUENO ☑ DEFICIENTE

☐ REGULAR ☐ RUINA

FOTOGRAFÍA:

DENOMINACIÓN: **PUENTE VALDEMORÁN**

EDIFICIOS/FUENTES/MOLINOS/PUENTES /YACIMIENTOS ARQUEOLÓGICOS: P5.2

REFERENCIA CATASTRAL:

TITULARIDAD:

ACCESO:

Desde Pola de Siero, tomar la N-634 dirección Oviedo. En Argüelles, proseguir por La Revuelta del Coche hasta enlazar con la AS-17 dirección Lugones. Entre el pk 28 y el 27, girar a la derecha hacia Balbona. Continuar con dirección a Castañera. Continuar de frente hasta llegar a una caseta verde, donde se gira a la izquierda. Continuar por esta pista 250 m y tomar sendero a la izquierda. A 150 m, el sendero pasa sobre el puente.

OBSERVACIONES:

PLANO DE SITUACIÓN:

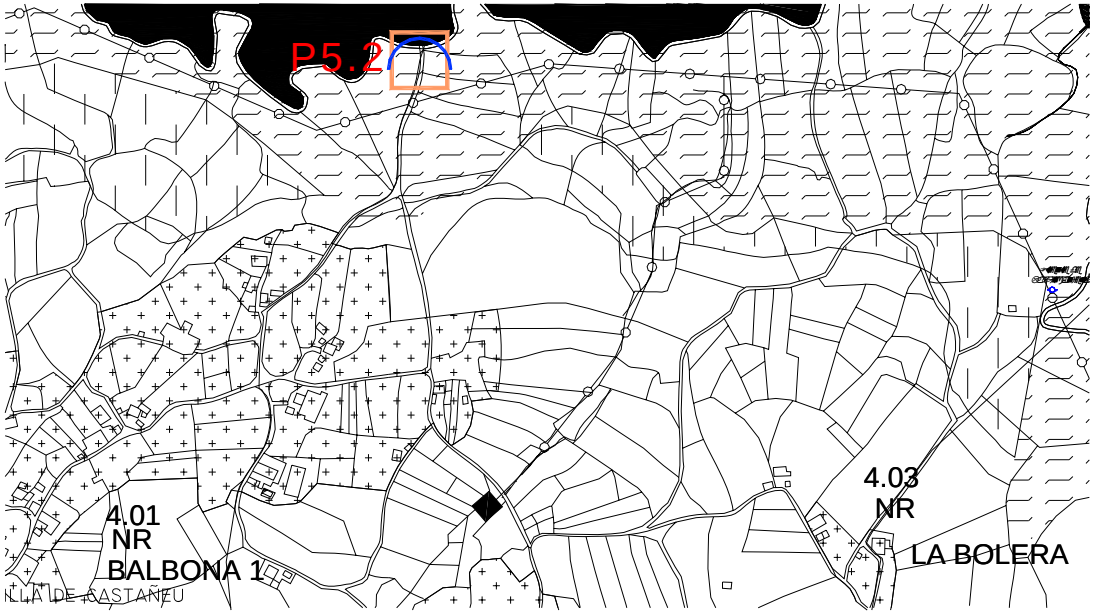

Leyenda

P5.2 Puente

Plano PO2_3TR del P.G.M.O.

BIBLIOGRAFÍA:

7-LA CARRERA

Catálogo Urbanístico del Patrimonio Cultural del Municipio de Siero

EDIFICIOS/FUENTES/MOLINOS/PUENTES /YACIMIENTOS ARQUEOLÓGICOS:

FICHA NÚMERO: P7.1

CONCEJO: SIERO	PARROQUIA: SAN MARTÍN DE LA CARRERA	NÚCLEO DE POBLACIÓN: VENTA DE SOTO
DENOMINACIÓN: PUENTE VENTA DE SOTO I	ESTILO:	ENTORNO: RURAL
GRADO DE INTERÉS: C	NIVEL DE PROTECCIÓN: ☐ INTEGRAL ☐ PARCIAL ☑ AMBIENTAL	TIPO DE INTERVENCIÓN POSIBLE: 1

NORMATIVA DE APLICACIÓN: Plan General Municipal de Ordenación.
(Art. 1.47) Inventario Municipal. (Art. 2.96) Modalidades.

DESCRIPCIÓN TIPOLÓGICA:

NOMBRE DE LA VÍA: AS-246

RÍO/VÍA QUE CRUZA EL PUENTE: Río Nora

☐ PEATONAL ☑ CARRETERO ☐ FERROVIARIO

MATERIALES: Sillares

LUZ APROXIMADA (m): 21 ANCHO APROXIMADO (m): 6

NÚMERO DE PILAS: -

ESTADO ACTUAL: Ensanchamiento (acera peatonal) en margen derecho dirección El Berrón-Sama. Bóveda de hormigón.

ESTADO DE CONSERVACIÓN:

☑ BUENO ☐ DEFICIENTE

☐ REGULAR ☐ RUINA

FOTOGRAFÍA:

DENOMINACIÓN: PUENTE VENTA DE SOTO I

EDIFICIOS/FUENTES/MOLINOS/PUENTES /YACIMIENTOS ARQUEOLÓGICOS: P7.1

REFERENCIA CATASTRAL:

TITULARIDAD:

ACCESO:

Desde Pola de Siero, tomar la N-634 dirección Oviedo. En El Berrón, girar a la izquierda por la AS-246 dirección Sama. A 250 m del paso a nivel, la carretera pasa sobre el puente.

OBSERVACIONES:

PLANO DE SITUACIÓN:

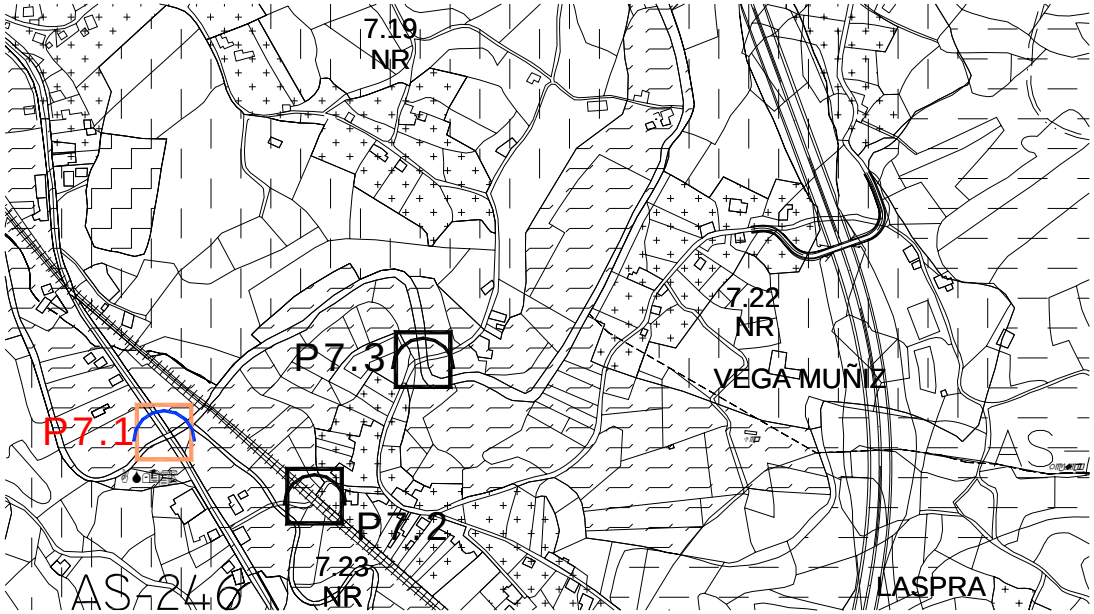

Leyenda

P7.1 Puente

Plano PO2_7TR del P.G.M.O.

BIBLIOGRAFÍA:

Catálogo Urbanístico del Patrimonio Cultural del Municipio de Siero

EDIFICIOS/FUENTES/MOLINOS/PUENTES /YACIMIENTOS ARQUEOLÓGICOS:

FICHA NÚMERO: P7.2

CONCEJO: SIERO | PARROQUIA: SAN MARTÍN DE LA CARRERA | NÚCLEO DE POBLACIÓN: VENTA DE SOTO

DENOMINACIÓN: PUENTE VENTA DE SOTO II | ESTILO: | ENTORNO: RURAL

GRADO DE INTERÉS: C | NIVEL DE PROTECCIÓN: ☐ INTEGRAL ☐ PARCIAL ☑ AMBIENTAL | TIPO DE INTERVENCIÓN POSIBLE: 1

NORMATIVA DE APLICACIÓN: Plan General Municipal de Ordenación.
(Art. 1.47) Inventario Municipal. (Art. 2.96) Modalidades.

DESCRIPCIÓN TIPOLÓGICA:

NOMBRE DE LA VÍA: f.f.c.c. Gijón-Pola de Laviana

RÍO/VÍA QUE CRUZA EL PUENTE: Carretera de Venta de Soto

☐ PEATONAL ☐ CARRETERO ☑ FERROVIARIO

MATERIALES: Sillares

LUZ APROXIMADA (m): 8 ANCHO APROXIMADO (m): 4

NÚMERO DE PILAS: -

ESTADO ACTUAL: Tapiado. Hay otro más reciente al lado.

ESTADO DE CONSERVACIÓN:

☑ BUENO ☐ DEFICIENTE

☐ REGULAR ☐ RUINA

FOTOGRAFÍA:

DENOMINACIÓN: PUENTE VENTA DE SOTO II

EDIFICIOS/FUENTES/MOLINOS/PUENTES /YACIMIENTOS ARQUEOLÓGICOS: P7.2

REFERENCIA CATASTRAL:

TITULARIDAD:

ACCESO:

Desde Pola de Siero, tomar la N-634 dirección Oviedo. En El Berrón, girar a la izquierda por la AS-246 dirección Sama. Girar a la izquierda hacia Venta de Soto. A 200 m, la carretera pasa bajo la vía. El puente está bajo esta vía a la derecha de la carretera.

OBSERVACIONES:

PLANO DE SITUACIÓN:

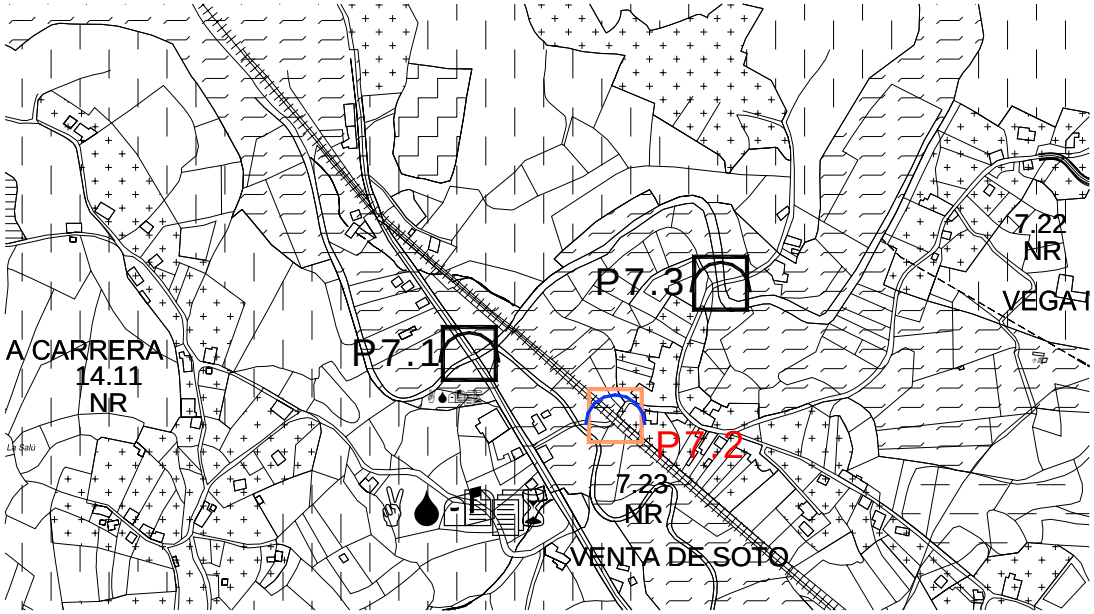

Leyenda

P7.2 Puente

Plano PO2_7TR del P.G.M.O.

BIBLIOGRAFÍA:

Catálogo Urbanístico del Patrimonio Cultural del Municipio de Siero

EDIFICIOS/FUENTES/MOLINOS/PUENTES /YACIMIENTOS ARQUEOLÓGICOS:

FICHA NÚMERO: P7.3

CONCEJO: SIERO | PARROQUIA: SAN MARTÍN DE LA CARRERA | NÚCLEO DE POBLACIÓN: VENTA DE SOTO

DENOMINACIÓN: VENTA DE SOTO III | ESTILO: | ENTORNO: RURAL

GRADO DE INTERÉS: A | NIVEL DE PROTECCIÓN: ☑ INTEGRAL ☐ PARCIAL ☐ AMBIENTAL | TIPO DE INTERVENCIÓN POSIBLE: 1

NORMATIVA DE APLICACIÓN: Plan General Municipal de Ordenación.
(Art. 1.47) Inventario Municipal. (Art. 2.96) Modalidades.

DESCRIPCIÓN TIPOLÓGICA:

NOMBRE DE LA VÍA: Carretera Xixún-La Venta

RÍO/VÍA QUE CRUZA EL PUENTE: Río Nora

☐ PEATONAL ☑ CARRETERO ☐ FERROVIARIO

MATERIALES: Sillares, mampostería.

LUZ APROXIMADA (m): 40 ANCHO APROXIMADO (m): 3

NÚMERO DE PILAS: 1

ESTADO ACTUAL: Laterales parcialmente derruidos.
Presencia de varias grietas.
Barandillas metálicas laterales.

ESTADO DE CONSERVACIÓN:

☐ BUENO ☑ DEFICIENTE

☐ REGULAR ☐ RUINA

FOTOGRAFÍA:

DENOMINACIÓN: VENTA DE SOTO III

EDIFICIOS/FUENTES/MOLINOS/PUENTES /YACIMIENTOS ARQUEOLÓGICOS: P7.3

REFERENCIA CATASTRAL:

TITULARIDAD:

ACCESO:

N-634 dirección Oviedo. En El Berrón, tomar AS-246 dirección Sama. En el pk 23 desviarse a la izquierda. En las dos bifurcaciones siguientes ir a la derecha. Continuar 500 m y la carretera pasa sobre el puente.

OBSERVACIONES:

Situado sobre el río Nora, el puente comunica las parroquias de La Carrera con la de Pola de Siero. Pertenecía a parte del camino medieval que procedía de Hevia. Presenta perfil alomado formado por dos arcos de medio punto de diferente tamaño. La bóveda, los arcos y la base del tajamar están realizados en sillares bien encuadrados mientras que la superficie del puente y el resto del conjunto están realizados de mampostería. Posiblemente sea de fundación romana.
La parte correspondiente a mampuesto pertenece a una etapa posterior. Si observamos ambos lados del puente vemos que, tanto la base como el muro, está realizado con sillares bien labrados.

PLANO DE SITUACIÓN:

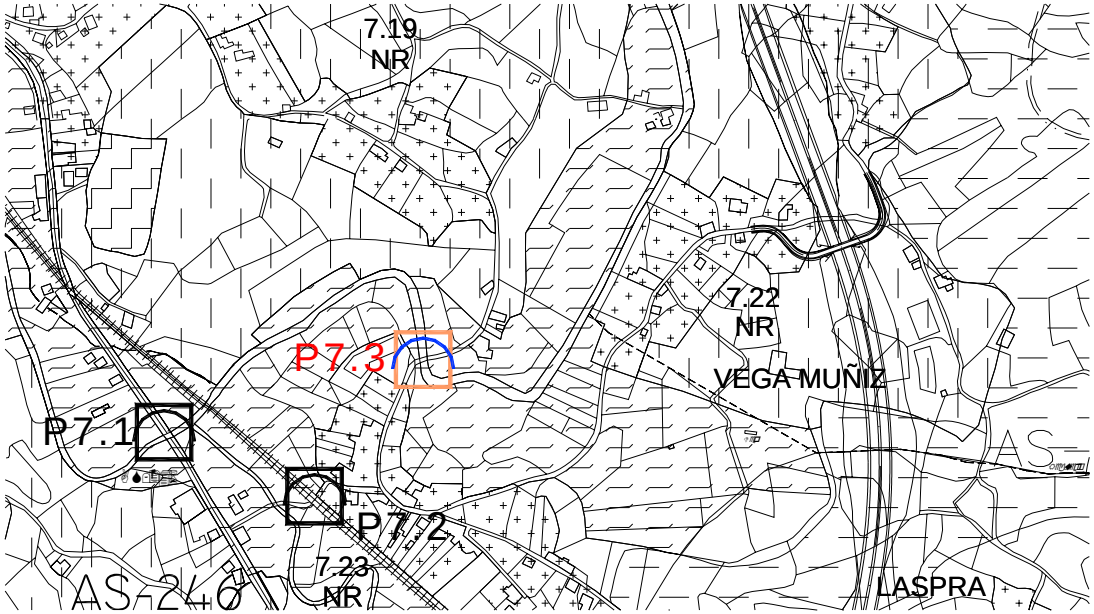

Leyenda

P7.3 Puente

Plano PO2_7TR del P.G.M.O.

BIBLIOGRAFÍA:

Mª Dolores Alonso Cabeza " Páginas de la historia del concejo de Siero", Oviedo, 1992 Siero " Poesía e Historia". Fundación D. Manolín Alfonso X El Sabio. 2000. Historia General de la Arquitectura en Asturias. TOMOI

10-COLLADO

Catálogo Urbanístico del Patrimonio Cultural del Municipio de Siero

EDIFICIOS/FUENTES/MOLINOS/PUENTES /YACIMIENTOS ARQUEOLÓGICOS:

FICHA NÚMERO: P10.1

CONCEJO: SIERO | PARROQUIA: SAN CRISTÓBAL DE COLLADO | NÚCLEO DE POBLACIÓN: EL CASTRO

DENOMINACIÓN: **PUENTE EL CASTRO** | ESTILO: | ENTORNO: RURAL

GRADO DE INTERÉS: C | NIVEL DE PROTECCIÓN: ☐ INTEGRAL ☐ PARCIAL ☑ AMBIENTAL | TIPO DE INTERVENCIÓN POSIBLE: 1

NORMATIVA DE APLICACIÓN: Plan General Municipal de Ordenación.
(Art. 1.47) Inventario Municipal. (Art. 2.96) Modalidades.

DESCRIPCIÓN TIPOLÓGICA:

NOMBRE DE LA VÍA: Carretera de Veneros a El Castro

RÍO/VÍA QUE CRUZA EL PUENTE: Río Seco

☐ PEATONAL ☑ CARRETERO ☐ FERROVIARIO

MATERIALES: Sillares y ladrillo

LUZ APROXIMADA (m): 9 ANCHO APROXIMADO (m): 3,5

NÚMERO DE PILAS: 1

ESTADO ACTUAL: Uno de los márgenes está derruido.
Presencia de desconchamientos.

ESTADO DE CONSERVACIÓN:

☐ BUENO ☑ DEFICIENTE

☐ REGULAR ☐ RUINA

FOTOGRAFÍA:

DENOMINACIÓN: PUENTE EL CASTRO

EDIFICIOS/FUENTES/MOLINOS/PUENTES /YACIMIENTOS ARQUEOLÓGICOS: P10.1

REFERENCIA CATASTRAL:

TITULARIDAD:

ACCESO:

Desde Pola de Siero, tomar la AS-331 dirección Vega de Sariego. En El Castro, girar a la derecha hacia Vega. Tomar primer desvío a la derecha. A 300 m está el puente.

OBSERVACIONES:

Sobre el puente pasa la Senda de Toceo.

PLANO DE SITUACIÓN:

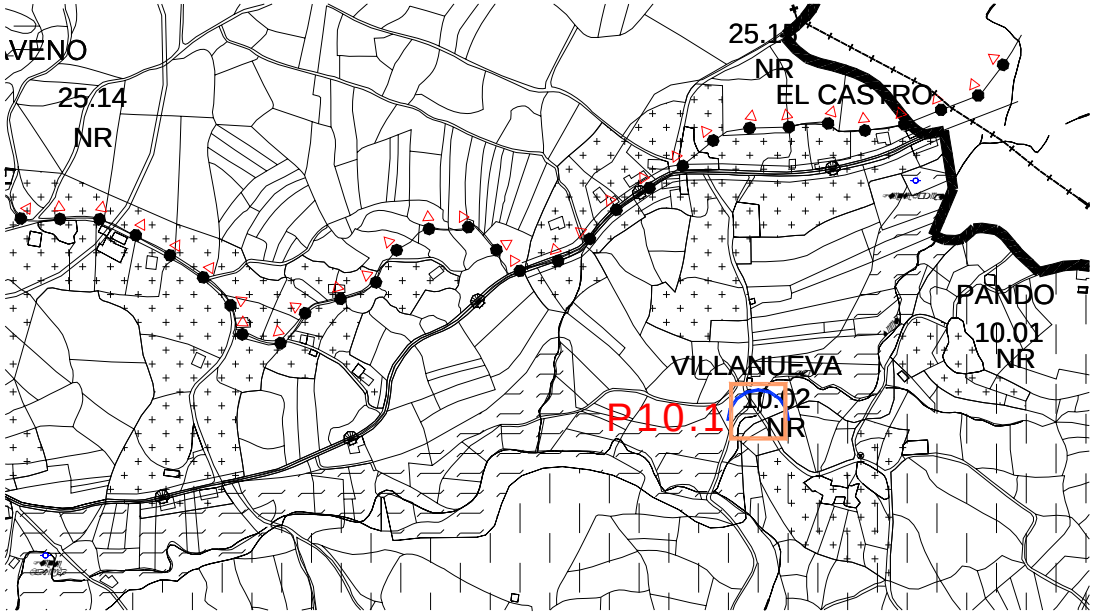

Leyenda

P10.1 Puente

Plano PO2_5TR del P.G.M.O.

BIBLIOGRAFÍA:

Catálogo Urbanístico del Patrimonio Cultural del Municipio de Siero

EDIFICIOS/FUENTES/MOLINOS/PUENTES /YACIMIENTOS ARQUEOLÓGICOS:

FICHA NÚMERO: P15.1

CONCEJO: SIERO	PARROQUIA: SANTA MARÍA DE LIERES	NÚCLEO DE POBLACIÓN: CORUGEDO
DENOMINACIÓN: PUENTE ÁREA RECREATIVA	ESTILO:	ENTORNO: RURAL
GRADO DE INTERÉS: B	NIVEL DE PROTECCIÓN: ☐ INTEGRAL ☑ PARCIAL ☐ AMBIENTAL	TIPO DE INTERVENCIÓN POSIBLE: 1

NORMATIVA DE APLICACIÓN: Plan General Municipal de Ordenación.
(Art. 1.47) Inventario Municipal. (Art. 2.96) Modalidades.

DESCRIPCIÓN TIPOLÓGICA:

NOMBRE DE LA VÍA: Camino desde N-634 a la Iglesia de Santa María

RÍO/VÍA QUE CRUZA EL PUENTE: Arroyo Miravete

☐ PEATONAL ☑ CARRETERO ☐ FERROVIARIO

MATERIALES: Sillares

LUZ APROXIMADA (m): 55 ANCHO APROXIMADO (m): 3

NÚMERO DE PILAS: 1

ESTADO ACTUAL: Parcialmente recuperado con hormigón y con piedra.
Uno de los márgenes está derruido en parte.
Presencia de grietas.

ESTADO DE CONSERVACIÓN:

☐ BUENO ☑ DEFICIENTE

☐ REGULAR ☐ RUINA

FOTOGRAFÍA:

DENOMINACIÓN: PUENTE ÁREA RECREATIVA

EDIFICIOS/FUENTES/MOLINOS/PUENTES /YACIMIENTOS ARQUEOLÓGICOS: P15.1

REFERENCIA CATASTRAL:

TITULARIDAD:

ACCESO:

Desde Pola de Siero, tomar la N-634 dirección Santander. En Lieres, tomar camino a la Iglesia en la segunda glorieta. El puente está junto al área recreativa.

OBSERVACIONES:

Próximo al Área Recreativa de Lieres y a la línea de Ferrocarril.

PLANO DE SITUACIÓN:

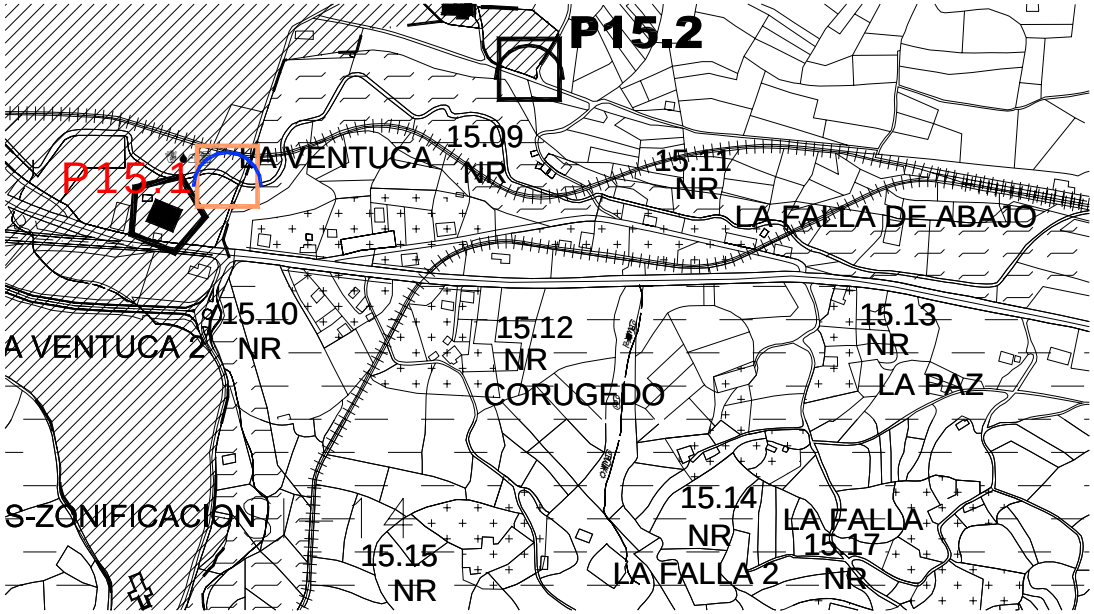

Leyenda

P15.1 Puente

Plano PO2_5TR del P.G.M.O.

BIBLIOGRAFÍA:

Catálogo Urbanístico del Patrimonio Cultural del Municipio de Siero

EDIFICIOS/FUENTES/MOLINOS/PUENTES /YACIMIENTOS ARQUEOLÓGICOS:

FICHA NÚMERO: P15.2

CONCEJO: SIERO | PARROQUIA: SANTA MARÍA DE LIERES | NÚCLEO DE POBLACIÓN: QUINTANAL

DENOMINACIÓN: **PUENTE EL CEMENTERIO LIERES** | ESTILO: | ENTORNO: RURAL

GRADO DE INTERÉS: C | NIVEL DE PROTECCIÓN: ☐ INTEGRAL ☐ PARCIAL ☑ AMBIENTAL | TIPO DE INTERVENCIÓN POSIBLE: 1

NORMATIVA DE APLICACIÓN: Plan General Municipal de Ordenación.
(Art. 1.47) Inventario Municipal. (Art. 2.96) Modalidades.

DESCRIPCIÓN TIPOLÓGICA:

NOMBRE DE LA VÍA: Camino del cementerio de Lieres

RÍO/VÍA QUE CRUZA EL PUENTE: Viona

☐ PEATONAL ☑ CARRETERO ☐ FERROVIARIO

MATERIALES: Sillares y ladrillo

LUZ APROXIMADA (m): 21 ANCHO APROXIMADO (m): 5

NÚMERO DE PILAS: -

ESTADO ACTUAL: Cerrado por el lado del cementerio.

ESTADO DE CONSERVACIÓN:

☐ BUENO ☐ DEFICIENTE

☑ REGULAR ☐ RUINA

FOTOGRAFÍA:

DENOMINACIÓN: PUENTE EL CEMENTERIO LIERES

EDIFICIOS/FUENTES/MOLINOS/PUENTES /YACIMIENTOS ARQUEOLÓGICOS: P15.2

REFERENCIA CATASTRAL:

TITULARIDAD:

ACCESO:

Desde Pola de Siero, tomar la N-634 dirección Santander. En Lieres, tomar camino a la Iglesia en la segunda glorieta. Tomar a la derecha un camino poco antes de llegar a la Iglesia. La pista pasa sobre el puente a la altura del cementerio.

OBSERVACIONES:

Construido para la Viona. Barandilla metálica.

PLANO DE SITUACIÓN:

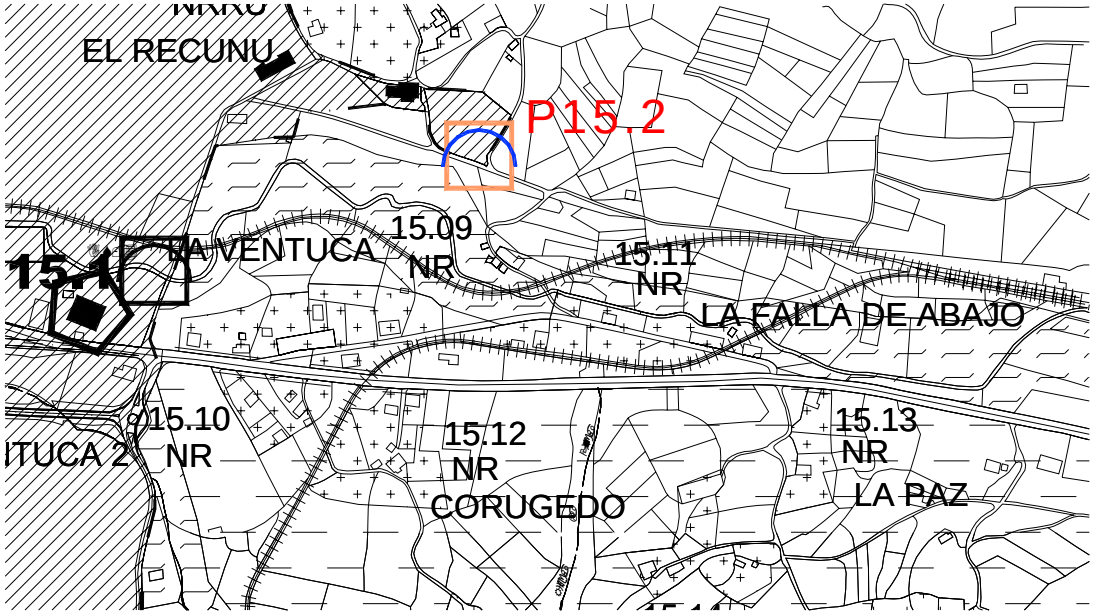

Leyenda

P15.2 Puente

Plano PO2_5TR del P.G.M.O.

BIBLIOGRAFÍA:

Catálogo Urbanístico del Patrimonio Cultural del Municipio de Siero

EDIFICIOS/FUENTES/MOLINOS/PUENTES /YACIMIENTOS ARQUEOLÓGICOS:

FICHA NÚMERO: P15.3

CONCEJO: SIERO	PARROQUIA: SANTA MARÍA DE LIERES	NÚCLEO DE POBLACIÓN: EL CALERU
DENOMINACIÓN: EL PONTÓN	ESTILO:	ENTORNO: RURAL
GRADO DE INTERÉS: C	NIVEL DE PROTECCIÓN: ☐ INTEGRAL ☐ PARCIAL ☑ AMBIENTAL	TIPO DE INTERVENCIÓN POSIBLE: 1

NORMATIVA DE APLICACIÓN: Plan General Municipal de Ordenación.
(Art. 1.47) Inventario Municipal. (Art. 2.96) Modalidades.

DESCRIPCIÓN TIPOLÓGICA:

NOMBRE DE LA VÍA: Viona

RÍO/VÍA QUE CRUZA EL PUENTE: Río Nora

☐ PEATONAL ☑ CARRETERO ☐ FERROVIARIO

MATERIALES: Sillares y ladrillo

LUZ APROXIMADA (m): 15 ANCHO APROXIMADO (m): 3

NÚMERO DE PILAS: -

ESTADO ACTUAL: Estructura cubierta de trepadoras.
No se detecta presencia de desconchamientos ni grietas.

ESTADO DE CONSERVACIÓN:

☐ BUENO ☐ DEFICIENTE

☑ REGULAR ☐ RUINA

FOTOGRAFÍA:



DENOMINACIÓN: EL PONTÓN

EDIFICIOS/FUENTES/MOLINOS/PUENTES /YACIMIENTOS ARQUEOLÓGICOS: P15.3

REFERENCIA CATASTRAL:

TITULARIDAD:

ACCESO:

Desde Pola de Siero, tomar la N-634 dirección Santander. En Lieres, girar a la izquierda frente a las piscinas. En el cruce, girar nuevamente a la izquierda. A 1500 m, la carretera pasa sobre el puente.

OBSERVACIONES:

Construido para la Viona.

PLANO DE SITUACIÓN:

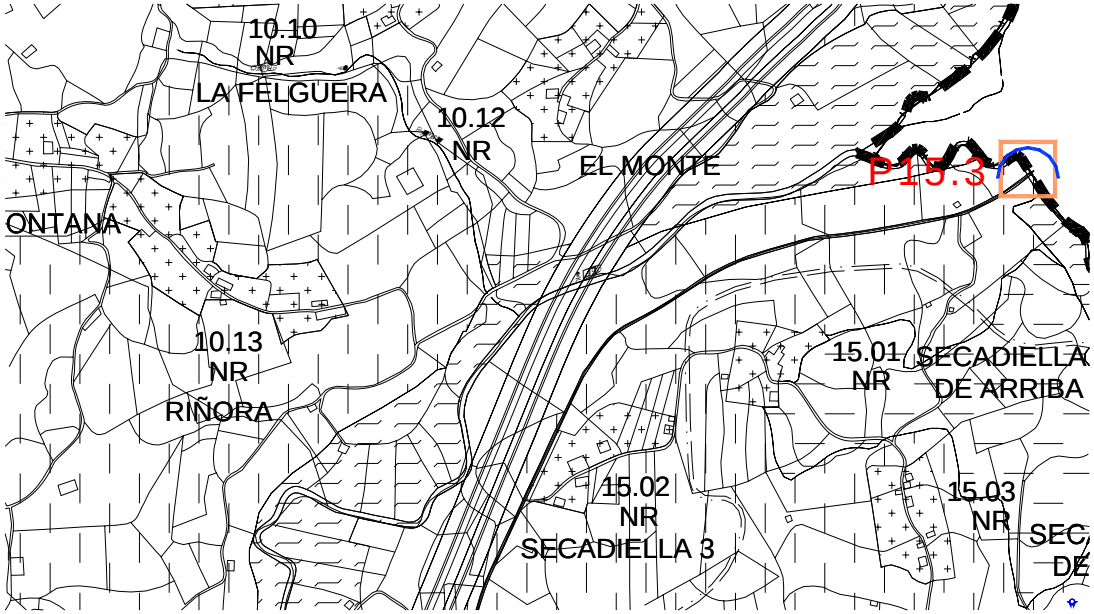

Leyenda

P15.3 Puente

Plano PO2_5TR del P.G.M.O.

BIBLIOGRAFÍA:

Catálogo Urbanístico del Patrimonio Cultural del Municipio de Siero

EDIFICIOS/FUENTES/MOLINOS/PUENTES /YACIMIENTOS ARQUEOLÓGICOS:

FICHA NÚMERO: P15.4

CONCEJO: SIERO | PARROQUIA: SANTA MARÍA DE LIERES | NÚCLEO DE POBLACIÓN: LIERES

DENOMINACIÓN: PUENTE LIERES | ESTILO: | ENTORNO: RURAL

GRADO DE INTERÉS: B | NIVEL DE PROTECCIÓN: ☐ INTEGRAL ☐ PARCIAL ☑ AMBIENTAL | TIPO DE INTERVENCIÓN POSIBLE: 1

NORMATIVA DE APLICACIÓN: Plan General Municipal de Ordenación.
(Art. 1.47) Inventario Municipal. (Art. 2.96) Modalidades.

DESCRIPCIÓN TIPOLÓGICA:

NOMBRE DE LA VÍA: Camino de servicio a fincas

RÍO/VÍA QUE CRUZA EL PUENTE: Camino de servicio a fincas

☑ PEATONAL ☐ CARRETERO ☐ FERROVIARIO

MATERIALES: Sillares y ladrillo

LUZ APROXIMADA (m): 5 ANCHO APROXIMADO (m): 4

NÚMERO DE PILAS: -

ESTADO ACTUAL: Presencia de desconchamientos.

ESTADO DE CONSERVACIÓN:

☐ BUENO ☐ DEFICIENTE

☑ REGULAR ☐ RUINA

FOTOGRAFÍA:

DENOMINACIÓN: PUENTE LIERES

EDIFICIOS/FUENTES/MOLINOS/PUENTES /YACIMIENTOS ARQUEOLÓGICOS: P15.4

REFERENCIA CATASTRAL:

TITULARIDAD:

ACCESO:

Desde Pola de Siero, tomar la N-634 dirección Santander. En Lieres, frente a las piscinas, girar a la izquierda. En el cruce, tomar camino de la izquierda. A 100 m, el puente está a la derecha del camino.

OBSERVACIONES:

Conserva un sendero que cruza sobre él.

PLANO DE SITUACIÓN:

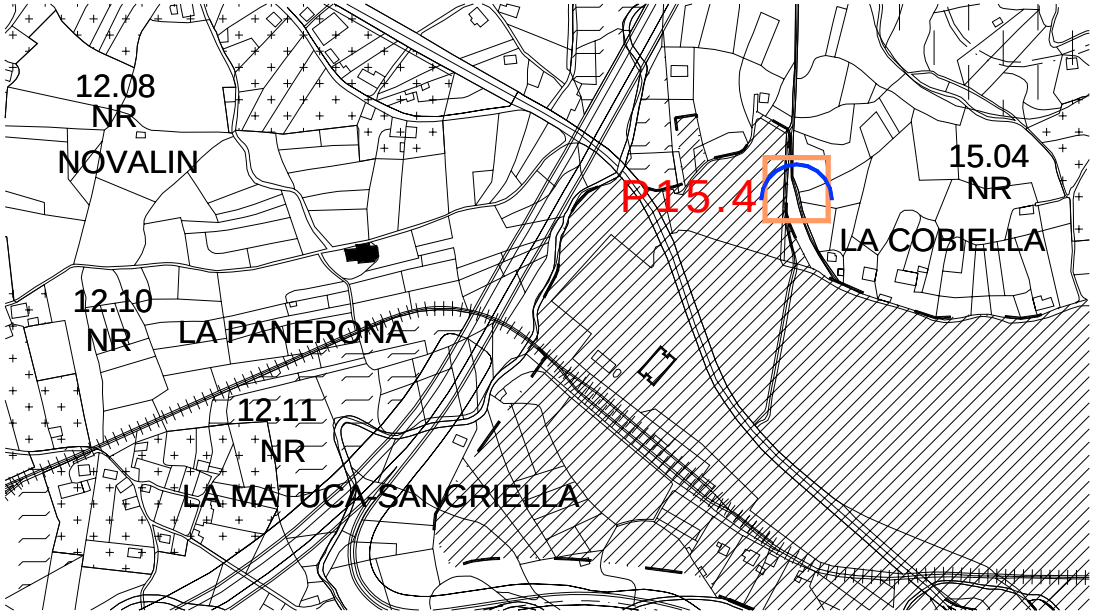

Leyenda

P15.4 Puente

Plano PO2_5TR del P.G.M.O.

BIBLIOGRAFÍA:

Catálogo Urbanístico del Patrimonio Cultural del Municipio de Siero

EDIFICIOS/FUENTES/MOLINOS/PUENTES /YACIMIENTOS ARQUEOLÓGICOS:

FICHA NÚMERO: P19.1

CONCEJO: SIERO | PARROQUIA: SAN JUAN DE MUÑÓ | NÚCLEO DE POBLACIÓN: LA CANTERA

DENOMINACIÓN: PUENTE LA CANTERA | ESTILO: | ENTORNO: RURAL

GRADO DE INTERÉS: C | NIVEL DE PROTECCIÓN: ☐ INTEGRAL ☐ PARCIAL ☑ AMBIENTAL | TIPO DE INTERVENCIÓN POSIBLE: 1

NORMATIVA DE APLICACIÓN: Plan General Municipal de Ordenación.
(Art. 1.47) Inventario Municipal. (Art. 2.96) Modalidades.

DESCRIPCIÓN TIPOLÓGICA:

NOMBRE DE LA VÍA: Camino de La Cantera a Faedo de Abajo

RÍO/VÍA QUE CRUZA EL PUENTE: Río Noreña

☐ PEATONAL ☑ CARRETERO ☐ FERROVIARIO

MATERIALES: Sillar, ladrillo y mampostería.

LUZ APROXIMADA (m): 8 ANCHO APROXIMADO (m): 4

NÚMERO DE PILAS: -

ESTADO ACTUAL: Ensanchado.
Presencia de grietas y desconchamientos.

ESTADO DE CONSERVACIÓN:

☐ BUENO ☐ DEFICIENTE

☑ REGULAR ☐ RUINA

FOTOGRAFÍA:

DENOMINACIÓN: PUENTE LA CANTERA

EDIFICIOS/FUENTES/MOLINOS/PUENTES /YACIMIENTOS ARQUEOLÓGICOS:

P19.1

REFERENCIA CATASTRAL:

TITULARIDAD:

ACCESO:

Desde Pola de Siero, tomar la AS-248 dirección Gijón. Entre los pk 16 y 15, tomar a la izquierda el desvío a Muñó. Continuar por la pista principal hasta llegar a La Cantera. Girar a la izquierda. La pista pasa sobre el puente.

OBSERVACIONES:

Barandilla metálica.

PLANO DE SITUACIÓN:

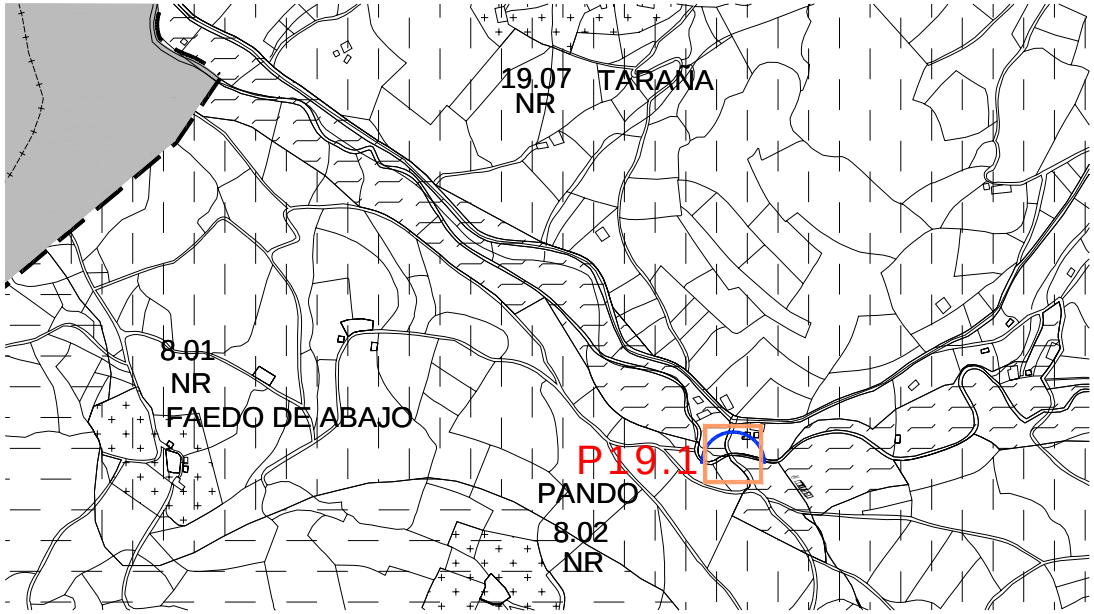

Leyenda

P19.1 Puente

Plano PO2_2TR del P.G.M.O.

BIBLIOGRAFÍA:

21-POLA DE SIERO

Catálogo Urbanístico del Patrimonio Cultural del Municipio de Siero

EDIFICIOS/FUENTES/MOLINOS/PUENTES /YACIMIENTOS ARQUEOLÓGICOS:

FICHA NÚMERO: P21.1

CONCEJO: SIERO | PARROQUIA: SAN PEDRO DE POLA DE SIERO | NÚCLEO DE POBLACIÓN: BERGUERES

DENOMINACIÓN: **PUENTE EL ROMANÓN** | ESTILO: | ENTORNO: RURAL

GRADO DE INTERÉS: A | NIVEL DE PROTECCIÓN: ☑ INTEGRAL ☐ PARCIAL ☐ AMBIENTAL | TIPO DE INTERVENCIÓN POSIBLE: 1

NORMATIVA DE APLICACIÓN: Plan General Municipal de Ordenación.
(Art. 1.47) Inventario Municipal. (Art. 2.96) Modalidades.

DESCRIPCIÓN TIPOLÓGICA:

NOMBRE DE LA VÍA:

RÍO/VÍA QUE CRUZA EL PUENTE: Río Nora

☑ PEATONAL ☐ CARRETERO ☐ FERROVIARIO

MATERIALES: Sillar y mampostería.

LUZ APROXIMADA (m): 40 ANCHO APROXIMADO (m): 3

NÚMERO DE PILAS: -

ESTADO ACTUAL: Mampostería alterada en sus muros.
Cubierto de vegetación y maleza.

ESTADO DE CONSERVACIÓN:

☐ BUENO ☐ DEFICIENTE

☑ REGULAR ☐ RUINA

FOTOGRAFÍA:

DENOMINACIÓN: **PUENTE EL ROMANÓN**

EDIFICIOS/FUENTES/MOLINOS/PUENTES /YACIMIENTOS ARQUEOLÓGICOS: P21.1

REFERENCIA CATASTRAL:

TITULARIDAD:

ACCESO:

Se toma el camino situado entre el Polideportivo de Pola de Siero y el Instituto Río Nora de Pola de Siero. A 400 metros en dirección recta nos encontramos con el puente.

OBSERVACIONES:

Su origen es controvertido, mientras que unos lo sitúan con fundación romano-medieval, otros lo datan en el siglo XVI. Sus referencias más antiguas datan de 1774.
Estructuralmente está formado por tres ojos con dos tamajanes.
La calzada es estrecha ,subsisten restos de un empedrado que se corresponden con materiales de una antigua calzada romana.
Sigue premisas que se repiten en otros puentes como el de Colloto o Venta de Soto. Aparece citado por Jovellanos en sus apuntes sobre la carretera Carbonera.
En la actualidad se encuentra cubierto de vegetación y maleza.Esto dificulta su apreciación.

PLANO DE SITUACIÓN:

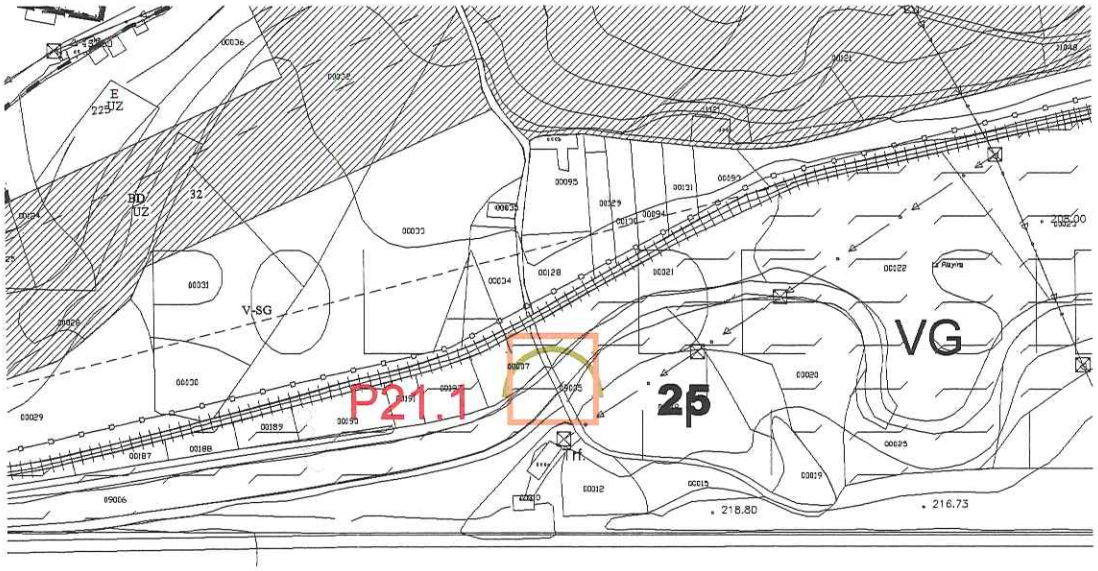

Leyenda

P21.1 Puente

Plano P03_25NU del P.G.M.O.

BIBLIOGRAFÍA:

Alonso Cabeza, Mª Dolores:" Páginas de la historia del Concejo de Siero".Oviedo, 1992.
Fundación D. Manolín Alfonso X. " Siero, poesía e historia".2000.

22-SANTIAGO DE ARENAS

Catálogo Urbanístico del Patrimonio Cultural del Municipio de Siero

EDIFICIOS/FUENTES/MOLINOS/PUENTES /YACIMIENTOS ARQUEOLÓGICOS:

FICHA NÚMERO: P22.1

CONCEJO: SIERO | PARROQUIA: SANTIAGO DE ARENAS | NÚCLEO DE POBLACIÓN: CANDÍN

DENOMINACIÓN: **PUENTE CANDÍN** | ESTILO: | ENTORNO: RURAL

GRADO DE INTERÉS: B | NIVEL DE PROTECCIÓN: ☐ INTEGRAL ☐ PARCIAL ☑ AMBIENTAL | TIPO DE INTERVENCIÓN POSIBLE: 1

NORMATIVA DE APLICACIÓN: Plan General Municipal de Ordenación.
(Art. 1.47) Inventario Municipal. (Art. 2.96) Modalidades.

DESCRIPCIÓN TIPOLÓGICA:

NOMBRE DE LA VÍA: Ferrocarril mina Mosquitera

RÍO/VÍA QUE CRUZA EL PUENTE: Carretera Saús a Candín y río Candín

☐ PEATONAL ☐ CARRETERO ☑ FERROVIARIO

MATERIALES: Sillares y estructura metálica.

LUZ APROXIMADA (m): 30 ANCHO APROXIMADO (m): 8

NÚMERO DE PILAS: 1

ESTADO ACTUAL: Estribos y pilas bien conservadas. La estructura metálica está en mal estado.
Parcialmente cubierto por vegetación.
Presencia de grietas, desconchamientos y herrumbre (en escama).

ESTADO DE CONSERVACIÓN:

☐ BUENO ☑ DEFICIENTE

☐ REGULAR ☐ RUINA

FOTOGRAFÍA:

DENOMINACIÓN: PUENTE CANDÍN

EDIFICIOS/FUENTES/MOLINOS/PUENTES /YACIMIENTOS ARQUEOLÓGICOS: P22.1

REFERENCIA CATASTRAL:

TITULARIDAD:

ACCESO:

Desde Pola de Siero, tomar la SI-8 con dirección Valdesoto. En Valdesoto seguir por la SI-11. En Pumarabule tomar la AS-249 dirección Carbayín Alto. Tras pasar la gasolinera, tomar a la izquierda desviación a Tuilla. Girar en el primer camino a la izquierda. En la Electra de Candín, seguir a la izquierda hacia Saús de Abajo. La carreta pasa bajo el puente.

OBSERVACIONES:

La vía que pasa sobre el puente se encuentra fuera de uso en la actualidad.

PLANO DE SITUACIÓN:

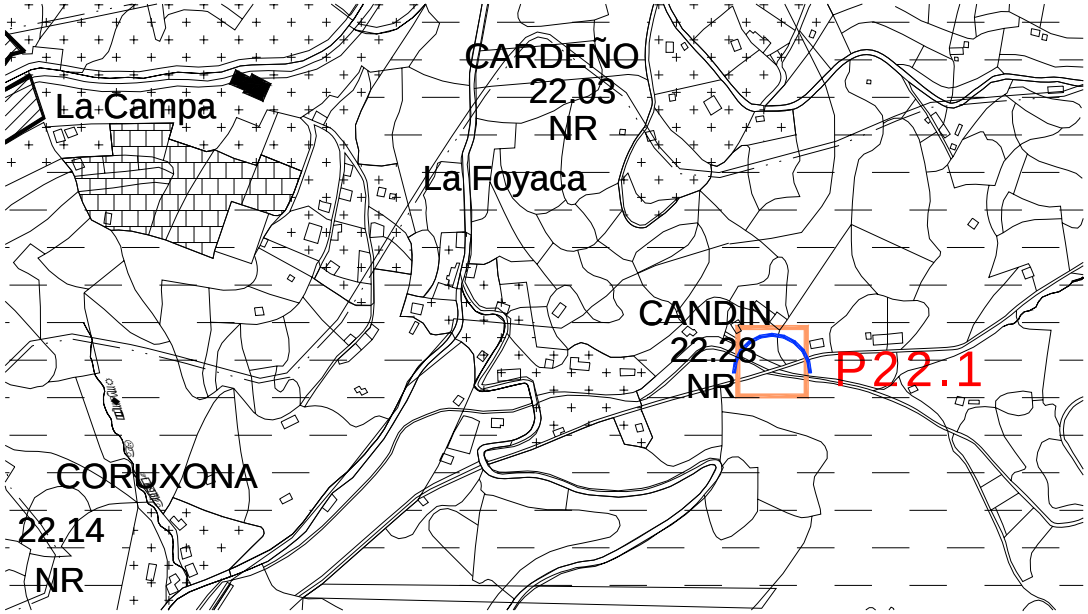

Leyenda

P22.1 Puente

Plano PO2_8TR del P.G.M.O.

BIBLIOGRAFÍA:

23-TIÑANA

Catálogo Urbanístico del Patrimonio Cultural del Municipio de Siero

EDIFICIOS/FUENTES/MOLINOS/PUENTES /YACIMIENTOS ARQUEOLÓGICOS:

FICHA NÚMERO: P23.1

CONCEJO: SIERO | PARROQUIA: NUESTRA SEÑORA DE LA VISITACIÓN DE TIÑANA | NÚCLEO DE POBLACIÓN: SAN JUAN DEL OBISPO

DENOMINACIÓN: PUENTE SAN JUAN DEL OBISPO | ESTILO: | ENTORNO: RURAL

GRADO DE INTERÉS: A | NIVEL DE PROTECCIÓN: ☑ INTEGRAL ☐ PARCIAL ☐ AMBIENTAL | TIPO DE INTERVENCIÓN POSIBLE: 1

NORMATIVA DE APLICACIÓN: Plan General Municipal de Ordenación.
(Art. 1.47) Inventario Municipal. (Art. 2.96) Modalidades.

DESCRIPCIÓN TIPOLÓGICA:

NOMBRE DE LA VÍA: Carretera S. Juan del Obispo-Tiñana

RÍO/VÍA QUE CRUZA EL PUENTE: Río Nora

☐ PEATONAL ☑ CARRETERO ☐ FERROVIARIO

MATERIALES: Sillares

LUZ APROXIMADA (m): 34 ANCHO APROXIMADO (m): 3

NÚMERO DE PILAS: 1

ESTADO ACTUAL: Presencia de grietas y desconchamientos.

ESTADO DE CONSERVACIÓN:

☐ BUENO ☑ DEFICIENTE

☐ REGULAR ☐ RUINA

FOTOGRAFÍA:

DENOMINACIÓN: PUENTE SAN JUAN DEL OBISPO

EDIFICIOS/FUENTES/MOLINOS/PUENTES /YACIMIENTOS ARQUEOLÓGICOS: P23.1

REFERENCIA CATASTRAL:

TITULARIDAD:

ACCESO:

Desde Pola de Siero, tomar la N-634 dirección Oviedo. En pk 398, tomar desvío a la izquierda a Tiñana. A 750 m, girar a la izquierda con dirección a Meres. En el siguiente cruce ir a la derecha y continuar de frente durante 1 km. El puente está a la derecha de la carretera.

OBSERVACIONES:

Situado al lado de la Capilla de la Virgen de la Cabeza.

PLANO DE SITUACIÓN:

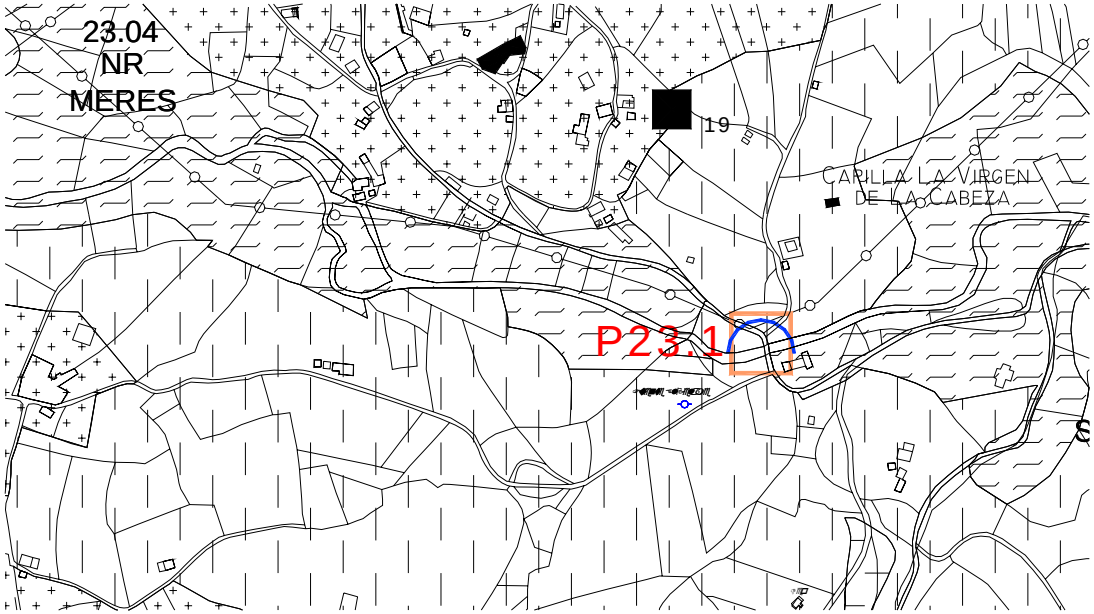

Leyenda

P23.1 Puente

Plano PO2_6TR del P.G.M.O.

BIBLIOGRAFÍA:

Catálogo Urbanístico del Patrimonio Cultural del Municipio de Siero

EDIFICIOS/FUENTES/MOLINOS/PUENTES /YACIMIENTOS ARQUEOLÓGICOS:

FICHA NÚMERO: P24.1

CONCEJO: SIERO	PARROQUIA: SAN FÉLIX DE VALDESOTO	NÚCLEO DE POBLACIÓN: BENDICIÓN
DENOMINACIÓN: **PUENTE BENDICIÓN**	ESTILO:	ENTORNO: RURAL
GRADO DE INTERÉS: B	NIVEL DE PROTECCIÓN: ☐ INTEGRAL ☐ PARCIAL ☑ AMBIENTAL	TIPO DE INTERVENCIÓN POSIBLE: 1

NORMATIVA DE APLICACIÓN: Plan General Municipal de Ordenación.
(Art. 1.47) Inventario Municipal. (Art. 2.96) Modalidades.

DESCRIPCIÓN TIPOLÓGICA:

NOMBRE DE LA VÍA: Carretera de Gargantada (AS-246)

RÍO/VÍA QUE CRUZA EL PUENTE: Arroyo de Bendición

☐ PEATONAL ☑ CARRETERO ☐ FERROVIARIO

MATERIALES: Sillares

LUZ APROXIMADA (m): 5 ANCHO APROXIMADO (m): 6

NÚMERO DE PILAS: -

ESTADO ACTUAL: No se confirma la presencia de grietas o desconchamientos por la abundancia de vegetación.

ESTADO DE CONSERVACIÓN:

☐ BUENO ☐ DEFICIENTE

☑ REGULAR ☐ RUINA

FOTOGRAFÍA:

DENOMINACIÓN: **PUENTE BENDICIÓN**

EDIFICIOS/FUENTES/MOLINOS/PUENTES /YACIMIENTOS ARQUEOLÓGICOS: P24.1

REFERENCIA CATASTRAL:

TITULARIDAD:

ACCESO:

Desde Pola de Siero, tomar N-634 dirección Oviedo. En El Berrón, girar a la izquierda por la AS-246 dirección Sama. En la glorieta de Bendición, continuar de frente. A 50 m, la carretera pasa sobre el puente.

OBSERVACIONES:

No se puede sacar una foto frontal del puente, por lo que se adjunta una del tramo de carretera que pasa sobre él.

PLANO DE SITUACIÓN:

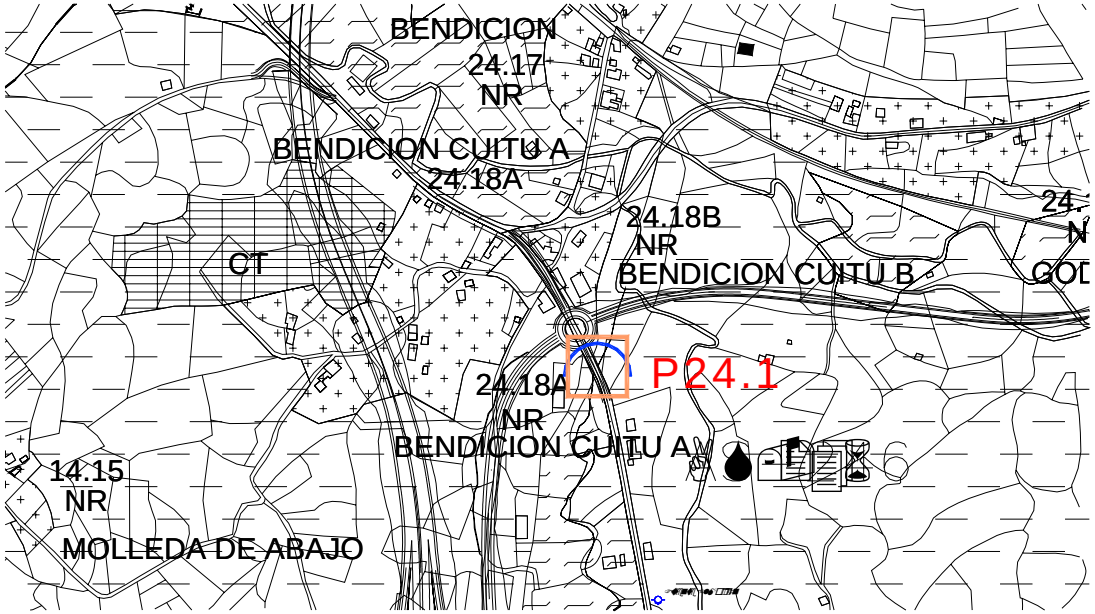

Leyenda

P24.1 Puente

Plano PO2_7TR del P.G.M.O.

BIBLIOGRAFÍA:

Catálogo Urbanístico del Patrimonio Cultural del Municipio de Siero

EDIFICIOS/FUENTES/MOLINOS/PUENTES /YACIMIENTOS ARQUEOLÓGICOS:

FICHA NÚMERO: P24.2

CONCEJO: SIERO | PARROQUIA: SAN FÉLIX DE VALDESOTO | NÚCLEO DE POBLACIÓN: LA CARBA

DENOMINACIÓN: **PUENTE LA CARBA** | ESTILO: | ENTORNO: RURAL

GRADO DE INTERÉS: B | NIVEL DE PROTECCIÓN: ☐ INTEGRAL ☐ PARCIAL ☑ AMBIENTAL | TIPO DE INTERVENCIÓN POSIBLE: 1

NORMATIVA DE APLICACIÓN: Plan General Municipal de Ordenación.
(Art. 1.47) Inventario Municipal. (Art. 2.96) Modalidades.

DESCRIPCIÓN TIPOLÓGICA:

NOMBRE DE LA VÍA: Carretera de Gargantada (AS-246)

RÍO/VÍA QUE CRUZA EL PUENTE: Arroyo del Tabayón

☐ PEATONAL ☑ CARRETERO ☐ FERROVIARIO

MATERIALES: Sillares

LUZ APROXIMADA (m): 35 ANCHO APROXIMADO (m): 8

NÚMERO DE PILAS: -

ESTADO ACTUAL: Cubierto parcialmente por vegetación.
No se determina la presencia de grietas y desconchamientos a causa de la vegetación.

ESTADO DE CONSERVACIÓN:

☐ BUENO ☐ DEFICIENTE

☑ REGULAR ☐ RUINA

FOTOGRAFÍA:



DENOMINACIÓN: PUENTE LA CARBA

EDIFICIOS/FUENTES/MOLINOS/PUENTES /YACIMIENTOS ARQUEOLÓGICOS: P24.2

REFERENCIA CATASTRAL:

TITULARIDAD:

ACCESO:

Desde Pola de Siero, tomar N-634 dirección Oviedo. En El Berrón, girar a la izquierda por la AS-246 dirección Sama. En la glorieta de Bendición, continuar de frente. En La Carba, la carretera pasa sobre el puente.

OBSERVACIONES:

PLANO DE SITUACIÓN:

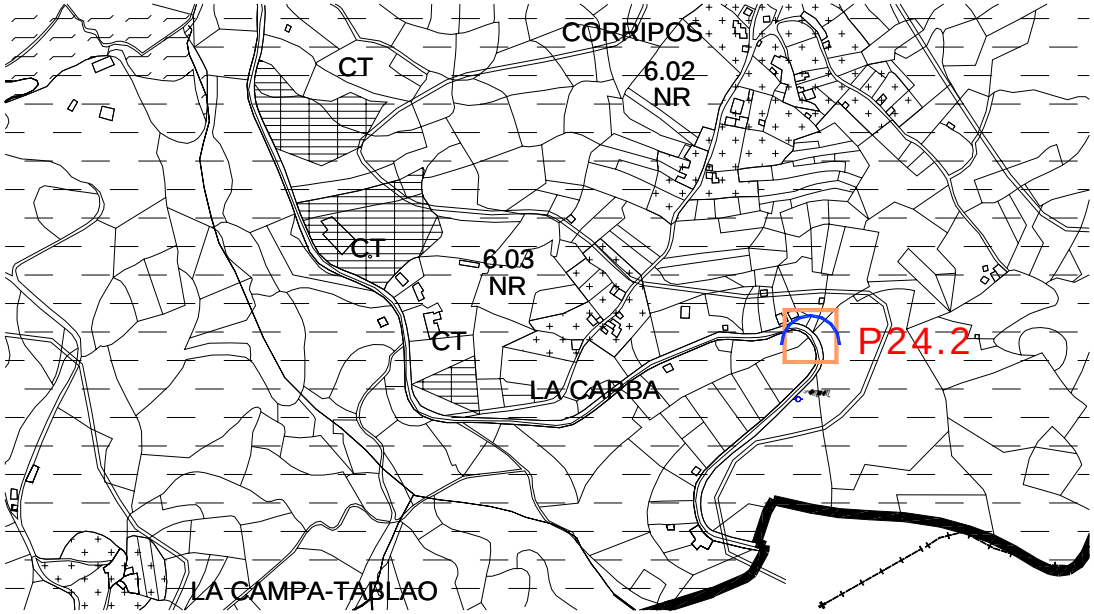

Leyenda

P24.2 Puente

Plano PO2_7TR del P.G.M.O.

BIBLIOGRAFÍA:

Catálogo Urbanístico del Patrimonio Cultural del Municipio de Siero

EDIFICIOS/FUENTES/MOLINOS/PUENTES /YACIMIENTOS ARQUEOLÓGICOS:

FICHA NÚMERO: P24.3

CONCEJO: SIERO | PARROQUIA: SAN FÉLIX DE VALDESOTO | NÚCLEO DE POBLACIÓN: PANDO

DENOMINACIÓN: **PUENTE PANDO** | ESTILO: | ENTORNO: RURAL

GRADO DE INTERÉS: B | NIVEL DE PROTECCIÓN: ☐ INTEGRAL ☐ PARCIAL ☑ AMBIENTAL | TIPO DE INTERVENCIÓN POSIBLE: 1

NORMATIVA DE APLICACIÓN: Plan General Municipal de Ordenación.
(Art. 1.47) Inventario Municipal. (Art. 2.96) Modalidades.

DESCRIPCIÓN TIPOLÓGICA:

NOMBRE DE LA VÍA: Carretera de Gargantada (AS-246)

RÍO/VÍA QUE CRUZA EL PUENTE: Río Los Bayos

☐ PEATONAL ☑ CARRETERO ☐ FERROVIARIO

MATERIALES: Sillares

LUZ APROXIMADA (m): 7 ANCHO APROXIMADO (m): 6

NÚMERO DE PILAS: -

ESTADO ACTUAL: Cubierto parcialmente por vegetación.
Presencia de desconchamientos y grietas.

ESTADO DE CONSERVACIÓN:

☐ BUENO ☐ DEFICIENTE

☑ REGULAR ☐ RUINA

FOTOGRAFÍA:

DENOMINACIÓN: PUENTE PANDO

EDIFICIOS/FUENTES/MOLINOS/PUENTES /YACIMIENTOS ARQUEOLÓGICOS: P24.3

REFERENCIA CATASTRAL:

TITULARIDAD:

ACCESO:

Desde Pola de Siero, tomar N-634 dirección Oviedo. En El Berrón, girar a la izquierda por la AS-246 dirección Sama. En la glorieta de Bendición, continuar de frente. Tras pasar el pk 26, rebasar 100 m la pista que baja a la cantera de La Carba. La carretera pasa sobre el puente.

OBSERVACIONES:

PLANO DE SITUACIÓN:

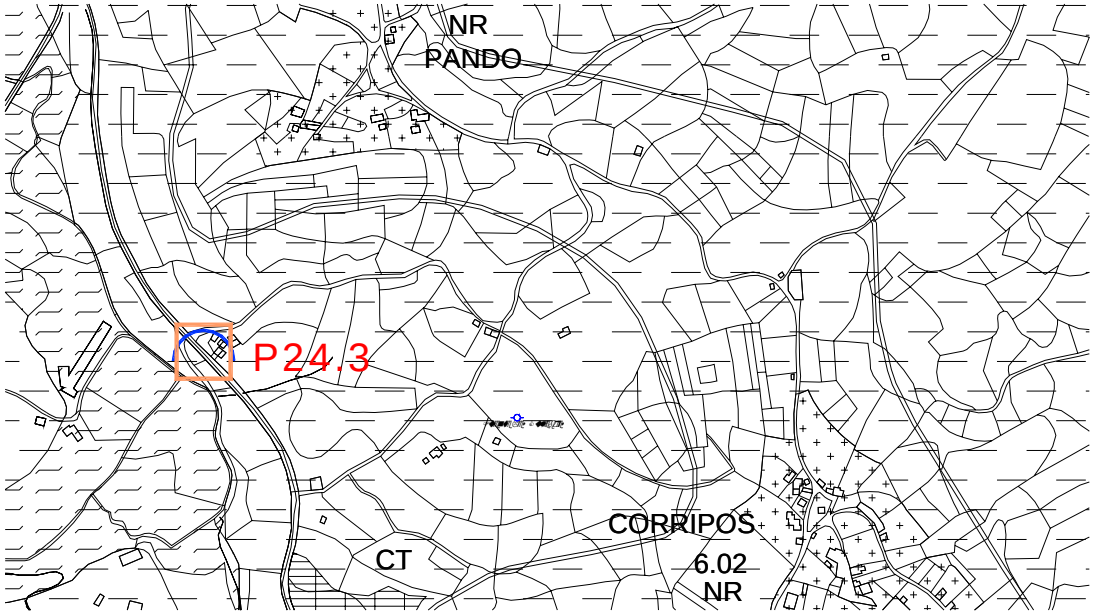

Leyenda

P24.3 Puente

Plano PO2_7TR del P.G.M.O.

BIBLIOGRAFÍA:

25-VEGA DE POJA

Catálogo Urbanístico del Patrimonio Cultural del Municipio de Siero

EDIFICIOS/FUENTES/MOLINOS/PUENTES /YACIMIENTOS ARQUEOLÓGICOS:

FICHA NÚMERO: P25.1

CONCEJO: SIERO	PARROQUIA: SAN MARTÍN DE VEGA DE POJA	NÚCLEO DE POBLACIÓN: RECUNA
DENOMINACIÓN: PUENTE RECUNA	ESTILO:	ENTORNO: RURAL
GRADO DE INTERÉS: A	NIVEL DE PROTECCIÓN: ☑ INTEGRAL ☐ PARCIAL ☐ AMBIENTAL	TIPO DE INTERVENCIÓN POSIBLE: 1

NORMATIVA DE APLICACIÓN: Plan General Municipal de Ordenación.
(Art. 1.47) Inventario Municipal. (Art. 2.96) Modalidades.

DESCRIPCIÓN TIPOLÓGICA:

NOMBRE DE LA VÍA:

RÍO/VÍA QUE CRUZA EL PUENTE: Río Seco

☐ PEATONAL ☑ CARRETERO ☐ FERROVIARIO

MATERIALES:

LUZ APROXIMADA (m): ANCHO APROXIMADO (m):

NÚMERO DE PILAS:

ESTADO ACTUAL: Malo.

ESTADO DE CONSERVACIÓN:

☐ BUENO ☑ DEFICIENTE

☐ REGULAR ☐ RUINA

FOTOGRAFÍA:

DENOMINACIÓN: PUENTE RECUNA

EDIFICIOS/FUENTES/MOLINOS/PUENTES /YACIMIENTOS ARQUEOLÓGICOS: P25.1

REFERENCIA CATASTRAL:

TITULARIDAD:

ACCESO:

Desde Pola de Siero, tomar AS-331 dirección Sariego. Tras pasar el Polideportivo de Pola de Siero, continuar 500 m. Tomar un camino a la derecha. A 300 m, el camino pasa sobre el puente.

OBSERVACIONES:

PLANO DE SITUACIÓN:

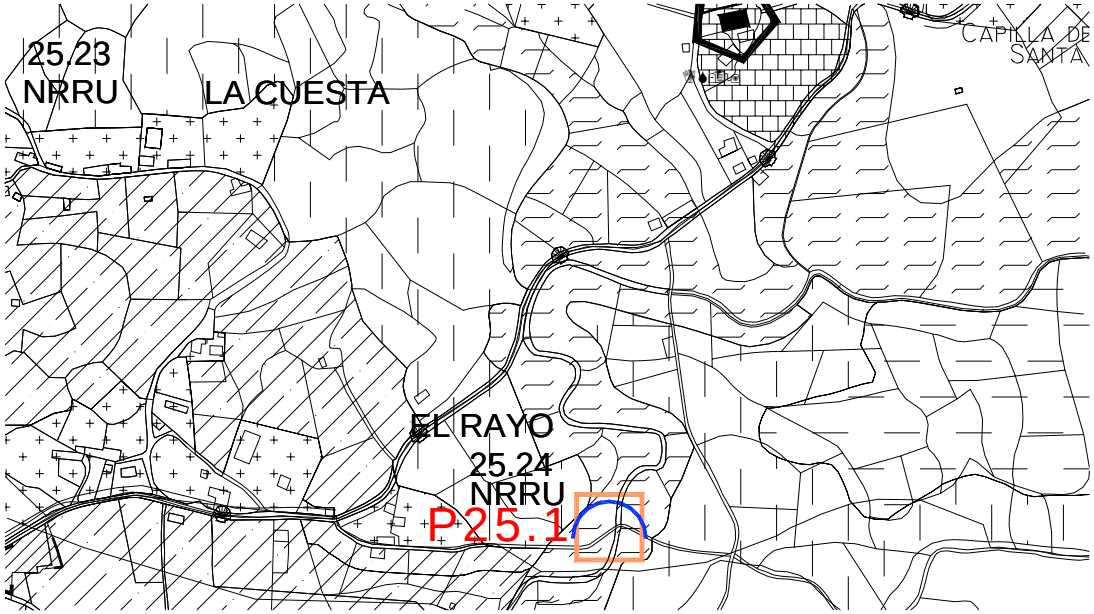

Leyenda

P25.1 Puente

Plano PO2_5TR del P.G.M.O.

BIBLIOGRAFÍA: